

CAPÍTULO 14

CR-ES: Excavaciones de Sondeo en los Grupos A, B y C de La Corona

Mary Jane Acuña

Introducción

Durante la corta temporada de campo en La Corona en el 2006, las excavaciones de sondeo del Sub-proyecto La Corona del del Proyecto Arqueológico El Perú-*Waka'* se llevaron a cabo únicamente en los grupos A, B, C y F, por tener la mejor concentración de edificios y plazas definidas hasta el momento, que forman el área central del sitio. La nomenclatura utilizada para plazas, patios y estructuras es la que se ha ido desarrollando con los recientes trabajos de mapeo realizados por Evangelia Tsesmeli y Damien Marken durante el 2005 y 2006. No obstante, la designación de plazas originalmente designada por Ian Graham se mantuvo, simplemente agregando al mapa los últimos grupos descubiertos.

Se realizaron un total de 13 pozos de sondeo. El número reducido de los mismos se debe a los atrasos ocasionados por las fuertes y constantes lluvias. Sin embargo, la recolección de datos se considera exitosa y afortunadamente se logró cubrir bastante terreno en una temporada tan corta. La nomenclatura y metodología de registro utilizada fue la misma que usada el Proyecto

Arqueológico El Perú-*Waka'* desde el 2003 (véase Rich, Lee y Acuña 2004).

Se contó con el apoyo de cuatro excavadores experimentados del Proyecto Arqueológico El Perú-*Waka'*, dirigidos por la autora de este capítulo. Dicho grupo estuvo integrado por Santiago Ramírez y José Aquilio Ramos Deras, ambos procedentes de Dolores, Yovani Nájera Carías y Edwin Vinicio Tista Balcárcel, procedentes de Buen Samaritano.

Se recomienda al lector dirigirse al capítulo de Damien Marken (en este volumen), para ver el mapa del sitio y tener una referencia en cuanto a la distribución de los grupos sondeados y la ubicación de los pozos.

Objetivos

Las excavaciones realizadas en La Corona durante la temporada del 2006 constituyeron la primera intervención arqueológica y sistemática en el sitio. Por tanto, el objetivo principal del programa de sondeo fue recuperar materiales cerámicos procedente de diversos patios y plazas en el área central, con el propósito de aproximarse a la cronología del sitio. Además, fue importante establecer la

secuencia constructiva de los patios y plazas sondeados.

Finalmente, otro objetivo importante fue la recuperación de materiales arqueológicos que sirvieran para hacer un análisis comparativo con otros sitios en las Tierras Bajas del Sur, con la finalidad de explorar las relaciones intersitio. No se pretende haber dado respuesta a dichos objetivos con los resultados preliminares de nuestras investigaciones preliminares, pero consideramos que éstas servirán para planear estudios a largo plazo en el sitio y región circundante.

Descripción del Área de Investigación

El programa de sondeo realizó excavaciones en los grupos A, B, C y F del área central de La Corona. Dichos grupos se dispersan hacia el este del Grupo A. Las labores cartográficas llevadas a cabo en la temporada del 2006, revelaron y registraron nuevos montículos que no aparecen en el mapa de la Corona hecho por Ian Graham. El Grupo A es una plaza cerrada que incluye el Palacio al oeste, dos pirámides hacia el este (A1 y A2) y plataformas largas al norte y al sur (A5 y A3, respectivamente), así como también varios monumentos tallados. Es también la plaza en donde se han encontrado varios fragmentos que seguramente corresponden al menos a dos escalinatas jeroglíficas, frente a las estructuras A3 y A4.

El Grupo B está formado por edificios más dispersos que forman pequeños patios. Sin

embargo, tanto la organización de los montículos como su tamaño apuntan hacia la presencia de arquitectura monumental en el grupo, que posiblemente tuvo funciones político-administrativas.

Hacia el extremo este del área central del sitio y aproximadamente a 600 m del Grupo A se encuentra el Grupo C, también conocido como “Las Coronitas” por la formación de cinco templos contiguos (C1 a C5). La arquitectura monumental en dicho grupo es bastante evidente y es también el grupo en donde hace un año Marcello Canuto descubrió un panel, con inscripciones jeroglíficas que confirmaron la identificación de La Corona como el enigmático Sitio Q (véase Canuto *et al.* 2005).

El Grupo F está formado por un agrupamiento de pequeños montículos localizados entre los grupos B y C. En comparación con el resto de grupos sondeados, el Grupo F tiene los montículos más pequeños, pero cuya organización y ubicación en el sitio sugieren una posible función de taller, o de alguna actividad similar.

Descripción de las Unidades de Excavación

WK-CR-ES-01A-1

Unidad de 2 por 2 m localizada frente a la Estructura A2. Precisamente, la unidad se trazó entre el Altar 2 y dicho edificio. El primer nivel (lote 1) correspondió a la capa de humus, del cual solamente se recuperó un tiesto. El segundo nivel (lote 3) consistió de una capa de

tierra con poco piedrín, que finalizó en los restos de un piso muy mal conservado (lote 7). Este nivel reveló la presencia de un alineamiento de piedras orientadas norte-sur. Hacia el oeste de esta últimas, el relleno continuó siendo de tierra con poco piedrín, mientras que al este se encontró una capa de piedra de tamaño irregular. En la esquina sureste de la unidad se realizó un pequeño registro de 0.50 por 0.50 m para recuperar material y obtener información relacionada con la cronología de dicha construcción. Infortunadamente, el material recuperado fue muy erosionado y reducido. La excavación de la unidad continuó solamente en el lado oeste de dicho rasgo.

El relleno del piso (nivel 3, lote 8) no presentó mayor diferencia en cuanto a la coloración y consistencia del nivel 2, seguramente como resultado de la mala preservación del último piso. Entre el escaso material cerámico recuperado en dicho nivel, se identificaron dos tiestos Gris Fino. Seguidamente, se encontraron restos un poco mejor conservados de otro piso (lote 9). Su relleno, el cual tuvo consistencia muy compacta con piedrín de mediano tamaño y tierra rojiza/café (nivel 4, lote 12), fue estéril y poco profundo, finalizando una vez más con otro piso (lote 13). Similarmente, el relleno del piso más temprano (lote 13), es decir el nivel 5 (lote 14) fue estéril y poco profundo.

El sexto nivel (lote 15) consistió de una capa de barro café oscuro de 0.60 m de grosor, extremadamente compacto pues fue imposible de cernir. Dicho nivel se mantuvo estéril y se

encontró directamente sobre la roca madre, la cual se localizó a 1.20 m de la superficie (Fig. 1).

A partir del cuarto nivel no se recuperaron más materiales culturales. Es probable que los lotes 7 y 9, correspondientes a los dos últimos pisos fueron sólo reapisonados. La ausencia de materiales en los niveles más tempranos es quizá indicativo de un solo evento constructivo, con al menos dos remodelaciones posteriores.

WK-CR-ES-01A-2

Unidad de 2 por 2 m ubicada en el extremo sur de la Plaza del Grupo A, frente a la Estructura A3 y cerca del Altar 4. El primer nivel (lote 2) consistió de humus, el cual sólo proporcionó un tiesto muy erosionado. El nivel 2, lote 4, correspondió a un estrato de tierra café con piedrín, difícil de diferenciar del nivel 3 (lote 11). En realidad, no se observa ninguna diferencia en el perfil y se hizo la separación por la presencia de una sección de piso (lote 10), muy erosionado y casi invisible, a 0.35 m de la superficie. Dicho piso no estaba presente en el perfil. La cerámica del nivel 2 fue preliminarmente fechada al Clásico Tardío por la presencia de algunos modos diagnósticos.

Del nivel 3 se recuperó una muestra de carbón del extremo norte de la unidad y a 0.50 m de la superficie. Lastimosamente, por su cercanía a la superficie, es muy probable que dicho fragmento corresponda a alguna raíz quemada durante los incendios del año 2003.

Sin embargo, se recolectó la muestra. Además, el nivel 3 reveló la presencia de una sola hilera de tres piedras alineadas (lote 17) que salen del perfil oeste de la unidad, pero sin llegar a topar al otro lado (Fig. 2). No se sabe con exactitud la función de dicho rasgo, pero se sugiere que fueron parte de la construcción de la plaza. Inmediatamente al sur del lote 17 se encontró otro rasgo, denominado lote 16, que consistió de barro quemado mezclado con varios tiestos, algunos de los cuales parecen corresponder a una misma vasija. Dicho rasgo contiene cerámica del Clásico Temprano, mezclada con algunos tiestos más tardíos que aún no han sido identificados. Aunque tenue, se notó una diferencia en cuanto a la cerámica entre los niveles 2 y 3.

El nivel 3 finalizó nuevamente con la presencia de restos de un piso extremadamente destruido (lote 19), que no se aprecia en el perfil de la unidad. Sin embargo, hubo una diferenciación en cuanto a la coloración y consistencia del suelo, cambiando de café a café oscuro en el siguiente nivel y siempre con pedrín.

El cuarto nivel (lote 20) correspondió al relleno asociado con el piso/lote 19, del cual se recuperó una pequeña muestra cerámica poco diagnóstica. Dicho nivel finalizó con el hallazgo del lote 24, un piso grueso de estuco amarillento y de poca calidad. Es interesante que dicho piso no corrió a lo largo del área de excavación, sino solamente en el lado sur de la unidad. Directamente debajo del piso se encontró el estrato de barro café oscuro y muy compacto

que fue hallado en la Unidad 1. Por razones de tiempo, se tomó la decisión de no continuar la excavación de esta unidad, sabiendo que dicho estrato había sido estéril y que se encontraba directamente sobre la piedra. Esto sería comprobado por medio de otros pozos de menores dimensiones, excavados en otras partes de la plaza. La cerámica asociada al escombros del piso sugiere una fecha temprana, quizá Clásico Temprano, por la presencia de engobes lustrosos en café y rojo/naranja.

WK-CR-ES-01A-3

Unidad de 1.50 por 1 m ubicada más o menos al centro de la plaza del Grupo A, cerca de la Estela 2. El primer nivel (lote 27) correspondió a la capa de humus. El segundo nivel (lote 29) consistió en un relleno de tierra café con pedrín. Al alcanzar 0.40 m de profundidad, el pedrín cambió ligeramente a ser un poco más denso y con piedras de menor tamaño. Para llevar un mejor control del material se decidió mantener el mismo nivel y cambiar de lote. Así, al momento de secarse los perfiles fue evidente la presencia de restos de un piso que corría justamente donde se observó el cambio de nivel. Finalmente, luego de 0.15 m de excavación (lote 33) se encontró nuevamente el estrato de barro compacto y duro (lote 34), identificado en las unidades 01A-1 y 01A-2. Se continuó la excavación hasta encontrar la roca madre a 0.95 m de profundidad. Dicho relleno fue estéril.

Sólo se recuperó material cultural del nivel 2/lote 29. Infortunadamente, fue una

muestra bastante pequeña y en mal estado de conservación, lo cual impidió sugerir alguna cronología. Se consideró interesante el hecho de que a diferencia de las unidades 1 y 2, este pozo solamente tuvo evidencia de un piso, sugiriendo que aquellas presentaban más bien reaponamientos, donde posiblemente la plaza sufrió más daños por uso, o bien que la plaza fue organizada arquitectónicamente antes de su última etapa constructiva.

WK-CR-ES-01A-4

Unidad de 1.50 por 1 m localizada al oeste de la plaza principal del Grupo A, frente al Palacio o Estructura A4. El primer nivel (lote 28) consistió en la capa de humus, de la cual se recuperaron solamente cinco tiestos muy erosionados. El nivel 2 (lotes 30 y 31) correspondió a un relleno de tierra café con piedras de mediano y pequeño tamaño; se dividió en dos lotes por haberse observado un cambio ligero en la tierra, aunque en realidad correspondía al mismo nivel cultural. Culminó con el hallazgo de un piso (lote 32) a 0.30 m de la superficie. El material recuperado del nivel 2/lote 30 consistió de algunos tiestos diagnósticos fechados al Clásico Tardío. La cerámica del lote 31 contenía material mejor conservado, incluyendo dos tiestos Gris Fino, que indicaron una fecha tardía.

El nivel 3 (lotes 35 y 37) correspondió a un relleno de tierra café oscura con piedras de mediano tamaño. El lote 35 consistió en el relleno general, mientras que el lote 37 fue asignado a un rasgo que posiblemente era

algún tipo de depósito, que se identificó por la presencia de capas de tiestos que parecen haber sido colocados intencionalmente de manera horizontal. Además, en la esquina sureste de la unidad se encontraron restos de un piso estucado a 0.43 m de la superficie, los cuales no corrían a lo largo del pozo. Dicha evidencia es indicativa de un posible rompimiento del piso para la colocación de un depósito, asociado tal vez a alguna ceremonia. Inclusive, es posible que el piso/lote 32 se haya colocado al momento de sellar el depósito, aunque esto tendría que ser verificado por medio de nivelaciones con los pisos en otros pozos de la misma plaza.

Se hizo lo posible por registrar la evidencia, comenzando por la mitad sur del pozo y reticulando la sección en cuadrantes de 0.20 por 0.20 m, para tener mejor control tanto del material y su relación entre sí, como para el proceso de registro. Lamentablemente no se pudo terminar la excavación y registro de dicho rasgo debido a las fuertes y constantes lluvias que inundaron el pozo durante el resto de la temporada de investigación. A diferencia de otros pozos que se pudieron dragar, éste se volvía a llenar con agua saturada en la plaza y filtrada por sus perfiles. Fue posible observar que la inclinación general de la plaza descendía hacia el oeste, donde se ubicó la Unidad 4, puesto que fue la parte más inundable y que retenía agua por más tiempo.

El escaso material recuperado en esta unidad, asociado al posible depósito, consistió esencialmente de tiestos grandes de cuencos,

cántaros, algunos platos y, en general, de tipos utilitarios del Clásico Tardío. No se encontró ningún otro tipo de material que no fuese cerámico.

WK-CR-ES-01A-5

Unidad de 1.50 por 1 m localizada en la parte norte de la plaza principal del Grupo A y frente a la Estructura A5. El Nivel 1/lote 38 consistió en la capa de humus de donde solamente se recuperaron dos tiestos muy erosionados. El segundo nivel (lote 41) correspondió a un relleno de tierra café oscura con muy poco piedrín, el cual finalizó en los restos de un piso (lote 42). La escasa cerámica encontrada en el lote 41 fue muy fragmentada, pero en general puede fecharse para el Clásico Tardío.

El nivel 3/lote 45 consistió en un relleno con bastante piedrín y tierra café. Conforme el nivel fue alcanzando su profundidad máxima, cerca de la roca madre, la tierra adquirió una coloración amarillenta y las piedras se hicieron más grandes (Fig. 3). La cerámica asociada a este nivel incluyó ejemplares diagnósticos que se diferenciaban claramente del material en el lote 41, pertenecientes a inicios del Clásico Tardío y quizá aun más antiguos.

Esta unidad no presentó el relleno de barro duro y compacto encontrado en las unidades 1, 2 y 3. Se desconoce si la unidad 4 lo tuvo y tampoco se sabe con certeza si la existencia de dicho relleno fue parte de la nivelación del área para la construcción de la

plaza, o si es un estrato natural. Sin embargo, la ausencia de artefactos dentro de dicho relleno y la aparición del mismo estrato en algunas otras partes del sitio sugieren que es un estrato natural, aunque falta comprobarlo por medio de análisis de suelo y sondeos en otras partes dentro y fuera del sitio.

WK-CR-ES-02A-1

Unidad de 1.50 por 1 m localizada en el Grupo B entre las estructuras B7 y B8 (véase Marken, en este volumen). El primer nivel (lote 39) correspondió a la capa de humus de la cual sólo se recuperó un tiesto. El segundo nivel (lote 40) consistió en un relleno de tierra café oscura sin piedrín, que terminó al encontrarse la superficie de un piso muy erosionado (lote 44). Se recuperó poca cerámica en este lote, incluyendo un tiesto diagnóstico fechado para la faceta tardía del Clásico Tardío. El piso no fue consistente en toda la unidad y al remover el *sascab* se encontró un relleno de tierra café oscura con piedrín, designado como nivel 3/lote 43, que contuvo solamente dos tiestos.

Si bien ligero, se observó un cambio en el relleno aproximadamente a 0.62 m de la superficie por lo que se cambió de nivel. El nivel 4 (lote 46) fue una capa poco profunda de relleno café-amarillento con piedras de mediano a gran tamaño y estéril. Finalmente, el quinto nivel (lote 47) también fue estéril y consistió en tierra más clara y piedras blancas, definiendo el comienzo de la roca madre a 1.40 m de la superficie (Fig. 4).

WK-CR-ES-02A-2

Unidad de 1.50 por 1 m localizada en el Grupo B, hacia el sureste de la unidad 1, entre las estructuras B7 y B9. El primer nivel (lote 61) consistió en la capa de humus, la cual fue estéril. El nivel 2/lote 62 correspondió a una capa delgada (0.10 m) de tierra café muy oscura, sin piedras, de la cual se recuperaron 91 tiestos fechados para el Clásico Tardío. El tercer nivel (lote 71) fue un relleno de tierra muy oscura con piedrín, de 0.25 m aproximadamente de grosor. La cerámica extraída de dicho nivel fueron 46 tiestos muy erosionados.

El último nivel (lote 72) consistió nuevamente en el relleno compacto de barro que apareció en el Grupo A. De manera similar, fue estéril y alcanzó una profundidad máxima de 1.20 m al momento de aparecer la roca madre.

WK-CR-ES-02B-1

Dicha unidad, de 1.50 por 1 m, se localizó hacia el noreste de la sub-operación 02A en un patio limitado al oeste por la Estructura B4, al norte por las estructuras B1, B2 y B3. El nivel 1/lote 48 correspondió a la capa de humus, la cual fue estéril. El segundo nivel (lote 49) consistió en un estrato delgado de tierra café sin piedras del cual se recuperaron 126 tiestos. A pesar de ser un conjunto cerámico muy erosionado y poco diagnóstico, proporcionó dos tiestos Gris Fino. El tercer nivel (lote 50) fue un relleno de tierra café oscura con piedras de mediano tamaño. El material asociado a este nivel se fechó para el Clásico

Tardío por la presencia de algunos bordes y tiestos polícromos. Finalmente, el cuarto nivel (lote 53) consistió nuevamente de un relleno estéril de barro sin piedras. La consistencia fue un poco menos compacta que su similar en el Grupo A, aunque parecer ser el mismo relleno, encontrándose justo sobre la roca madre (Fig. 5).

WK-CR-ES-02C-1

Esta unidad, de 1.50 por 1 m, no se pudo excavar en su totalidad. Se ubicó a orillas del sendero que va del Grupo B al Grupo F, al este de un montículo sobre el borde de una elevación natural del terreno. Sólo se excavó el humus (nivel 1/lote 56) y parte del segundo nivel (lote 57) debido a la condición del terreno. Las lluvias generaron gran cantidad de lodo y mantuvieron saturado de agua el terreno donde se ubicó este pozo, por lo cual se optó por dejar de excavarlo. Se recuperó una cantidad mínima de cerámica.

WK-CR-ES-03A-1

Unidad de 1.50 por 1 m localizada hacia el oeste del templo central de Las Coronitas, la Estructura C3, en el Grupo C. El primer nivel (lote 51) correspondió al humus, el cual tuvo una consistencia lodosa y fue estéril. Directamente debajo del humus inició un relleno de tierra negruzca con bastantes piedras de mediano a pequeño tamaño. Este segundo nivel se dividió en dos lotes para poder mantener un mejor control del material, puesto que la matriz no parecía cambiar. A inicios de este nivel se

encontraron restos muy deteriorados de un posible piso en la esquina noreste de la unidad; sin embargo, su cercanía a la superficie y su grado de conservación no permiten una identificación segura. El lote 52 alcanzó una profundidad de 0.50 m de la superficie y proporcionó un conjunto pequeño de 20 tiestos, algunos de ellos diagnósticos que aún no se han identificado. En el lote 54 finalizó el segundo nivel, del cual se recuperaron 18 tiestos. El tercer nivel (lote 55) consistió de un relleno de barro de consistencia menos compacta que en las unidades antes descritas. Además, el grosor fue mucho menor. Esta unidad finalizó con el hallazgo de la roca madre a 0.90 m de la superficie (Fig. 6).

WK-CR-ES-03B-1

Unidad de 1.50 por 1 m localizada en el lado este de Las Coronitas, justamente al pie del templo (Estructura C5) donde Marcello Canuto encontró el panel en el 2005 (Canuto *et al.* 2005). El primer nivel (lote 58) correspondió al humus, el cual fue estéril. El nivel 2/lote 59 consistió en un relleno de tierra café muy oscura con piedrín de mediano tamaño. Entre el material recuperado en este nivel (50 tiestos) se identificó un cuenco con ángulo-Z y engobe lustroso color naranja oscuro, característico de inicios del Clásico Temprano. Finalmente, el tercer nivel (lote 60) se encontró solamente en la sección norte de la unidad y fue un relleno con piedras grandes. El material cerámico asociado con este nivel, directamente sobre la roca madre, contiene tipos característicos del Clásico Temprano, identificados por forma y

superficie. Sin embargo, también hay un tiesto policromo con base crema que podría ser más tardío. Se recuperó un total de 64 tiestos del lote 60 y se alcanzó una profundidad de 0.75 m de la superficie (Fig. 7).

WK-CR-ES-03C-1

Unidad de 1.50 por 1 m localizada al noroeste de Las Coronitas entre las estructuras C9 y C11. El primer nivel (lote 63) correspondió al humus, del cual se recuperaron seis tiestos erosionados. El Nivel 2/lote 65 fue una capa delgada de tierra café entre el humus y el relleno de escombros. Se recuperaron un total de 64 tiestos poco diagnósticos, fechados de manera preliminar para el Clásico Tardío. El tercer nivel se dividió en dos lotes para mantener un mejor control del material, especialmente porque estaba proporcionando grandes cantidades. Ambos lotes consistieron de un relleno de escombros de color café y relativamente compacto. El lote 67 produjo un total de 444 tiestos fechados para el Clásico Tardío. Contiene ejemplos diagnósticos tanto de policromos como monocromos y alisados. Además, incluyó un tiesto Gris Fino, cerámica crema policroma en negativo (*resist*), y en general, los modos presentes caben bien dentro de los cánones de dicho período. El lote 68 proporcionó un total de 137 tiestos también fechados para el Clásico Tardío, aunque el material parece estar más erosionado. La unidad alcanzó la roca madre a 0.70 m de la superficie (Fig. 8).

Hacia el oeste de la unidad, frente del extremo oeste de la Estructura C9 y a orillas de una trinchera de saqueo, el equipo de cartografía encontró un conjunto (1,506 tiestos) de cerámica polícroma en excelente estado de conservación sobre la superficie, que parece haber sido extraído por los saqueadores. La clase de cerámica claramente perteneció al grupo élite de La Corona, incluyendo tipos muy finos con decoración polícroma y otros tratamientos de superficie muy elaborados, como también con textos jeroglíficos mencionando el nombre de personajes del grupo dominante. Desafortunadamente, no hubo tiempo para tomar notas detalladas del material y se espera poder analizarlo en el laboratorio en un futuro cercano.

WK-CR-ES-04A-1

Unidad de 1.50 por 1 m localizada en un pequeño patio entre las estructuras F6 y F7 del Grupo F. El Nivel 1 (lote 73) correspondió a la capa de humus, de donde se recuperaron solamente dos tiestos muy erosionados. El segundo nivel (lote 64) consistió de un relleno de tierra café sin piedras, que proporcionó 117 tiestos entre los cuales hay Gris Fino y otros diagnósticos del Clásico Tardío, además de una figurilla.

El nivel 3 (lote 66) correspondió a un relleno de escombros con tierra café rojiza oscura y piedras de mediano tamaño. Se recuperó un total de 662 tiestos y produjo Gris Fino entre tipos polícromos pertenecientes al Clásico Tardío. En general, el material está

bastante erosionado. El nivel 4 (lote 69) fue una capa muy delgada a 0.50 m de profundidad con una hilera de piedras de mayor tamaño y menor cantidad de tierra, de la cual solamente se recuperaron 66 tiestos que incluyen polícromos erosionados del Clásico Tardío.

Es interesante que debajo del lote 69 se encontró una capa de 0.10 m de grosor aproximado, de barro quemado o bajareque. Se tomaron muestras de los fragmentos mejor conservados de bajareque. No se encontró material cerámico en este nivel. Finalmente, el quinto nivel (lote 70) correspondió a un relleno de tierra café rojiza con piedras grandes y medianas, que terminó al encontrar la roca madre a 1 m de profundidad (Fig. 9). En dicho nivel se recuperaron 31 tiestos muy erosionados, entre los cuales se reconoce la presencia de una base anular y pastas arenosas, indicativas de una fecha más temprana a la de los niveles superiores.

Conclusiones

Las primeras excavaciones de sondeo en La Corona revelaron interesantes datos sobre la cronología y secuencia constructiva de las plazas y patios del sitio. Fue sorprendente descubrir que en la mayor cantidad de espacios excavados en los diferentes grupos, los patios parecen haber tenido un sólo evento constructivo según lo indica la presencia de un solo piso, con excepción del Grupo A, donde algunos pozos revelaron hasta tres pisos. Sin embargo, la cercanía de los pisos entre sí en el Grupo A y el hecho de que no apareció la

misma cantidad de ellos en los cuatro lados y centro de la plaza, sugiere que se trata de remodelaciones o reapisonamientos. Además, las lluvias permitieron observar que la plaza principal del Grupo A es bastante inundable, por lo que los pisos en dicho espacio pudieron haber sido dañados con mayor frecuencia que en otras partes del sitio. No obstante, también es posible que las actividades se concentrasen en los lados este y sur de la plaza durante el Clásico Temprano. Esta sugerencia está apoyada por la presencia de materiales correspondientes a dicho período, en los pozos 01A-1 y 01A-2, mientras que el resto de unidades proporcionó materiales tardíos contemporáneos con la última remodelación de la plaza.

Los pozos realizados en el Grupo B revelaron solo un piso y se tendrán que excavar los edificios para verificar si existen diversas etapas constructivas para los edificios o pertenecen a un único esfuerzo como lo indican los patios. Los patios del Grupo C solamente tienen un piso, aunque la cerámica parece estar más mezclada y la limpieza de la trinchera de saqueo en la Estructura C5, hecha por Marcello Canuto, reveló la posible presencia de un estadio constructivo temprano (observación personal y comunicación personal con Canuto, 2006), aunque esto resta por comprobarse.

En cuanto a la cronología general, la mayoría de los pozos proporcionaron cerámica correspondiente principalmente al período Clásico Tardío. No obstante, en los niveles más profundos también se identificó la presencia de

cerámica más temprana, inclusive del periodo Preclásico, aunque en menores cantidades. Infortunadamente, el análisis muy preliminar del material en el campo no permitió la identificación específica de los grupos cerámicos, pues en la mayoría de los casos los materiales tempranos parecen estar mezclados con otros más tardíos.

En el futuro será interesante determinar si la arquitectura presenta una secuencia constructiva similar, o si en ese caso los edificios fueron sujetos a mayor actividad constructiva. Hasta el momento, el sitio parece haber tenido una ocupación fuerte durante el Clásico Tardío y una presencia aún ambigua en épocas más tempranas. La evidencia actual permite sugerir que el sitio inició su construcción a principios del Clásico Tardío, quizá durante el siglo VI, cuando aún se utilizaban algunos modos del Clásico Temprano en el material cerámico, desarrollándose a través de los siguientes siglos. Obviamente, la evidencia con la que se cuenta es bastante reducida, sin embargo, los diferentes grupos sondeados apoyan por el momento tal sugerencia.

Otro resultado sorprendente fue la escasa cantidad de artefactos no cerámicos. En todos los pozos de sondeo no se obtuvo más que tres fragmentos muy pequeños de navajas de obsidiana y unas cuantas lascas de pedernal. Se espera que la continuación de las exploraciones arqueológicas en La Corona en el 2007, revele datos que ayuden a responder las preguntas generadas como resultado de las primeras excavaciones en el sitio.

TABLA 1: LISTADO DE LOTES

Lote	Operación	Subop.	Unidad	Nivel	Observaciones	
1	WK-CR-ES	1	A	1	1	Humus
2	WK-CR-ES	1	A	2	1	Humus
3	WK-CR-ES	1	A	1	2	Escombros
4	WK-CR-ES	1	A	2	2	Escombros
5	WK-CR-ES	1	A	2	2	Posible relleno de piso destruido
6	WK-CR-ES	1	A	1	2	Muro/alineamiento de piedras
7	WK-CR-ES	1	A	1	2	Piso
8	WK-CR-ES	1	A	1	3	Relleno de piso (lote 7)
9	WK-CR-ES	1	A	1	3	Piso
10	WK-CR-ES	1	A	2	2	Piso
11	WK-CR-ES	1	A	2	3	Relleno de piso (lote 10)
12	WK-CR-ES	1	A	1	4	Relleno de piso (lote 9), estéril
13	WK-CR-ES	1	A	1	4	Piso
14	WK-CR-ES	1	A	1	5	Relleno de piso (lote 13), estéril
15	WK-CR-ES	1	A	1	6	Relleno de plaza
16	WK-CR-ES	1	A	2	3	Rasgo - barro quemado
17	WK-CR-ES	1	A	2	3	Alineamiento de piedras
18	WK-CR-ES	1	A	2	3	Material asociado a lotes 16 y 17
19	WK-CR-ES	1	A	2	3	Piso
20	WK-CR-ES	1	A	2	4	Relleno de lote 19
21	WK-CR-ES	1	A	2	4	Piso destruido
22	WK-CR-ES	1	A	2	5	Relleno de piso (lote 21)
23	WK-CR-ES	1	A	1	7	Sascab de roca madre
24	WK-CR-ES	1	A	2	5	Piso
25	WK-CR-ES	1	A	2	6	Relleno de piso
26	WK-CR-ES	1	A	1	2	Registro en esquina sudeste
27	WK-CR-ES	1	A	3	1	Humus
28	WK-CR-ES	1	A	4	1	Humus
29	WK-CR-ES	1	A	3	2	Escombros
30	WK-CR-ES	1	A	4	2	Escombros
31	WK-CR-ES	1	A	4	2	Escombros
32	WK-CR-ES	1	A	4	2	Piso?
33	WK-CR-ES	1	A	3	2	Relleno/escombros?
34	WK-CR-ES	1	A	3	3	Relleno
35	WK-CR-ES	1	A	4	3	Relleno
36	WK-CR-ES	1	A	4	3	Piso
37	WK-CR-ES	1	A	4	3	Cuadrante Norte
38	WK-CR-ES	1	A	5	1	Humus

39	WK-CR-ES	2	A	1	1	Humus
40	WK-CR-ES	2	A	1	2	Escombro
41	WK-CR-ES	1	A	5	2	Escombro
42	WK-CR-ES	1	A	5	2	Piso
43	WK-CR-ES	2	A	1	3	Relleno de piso
44	WK-CR-ES	2	A	1	2	Piso
45	WK-CR-ES	1	A	5	3	Relleno
46	WK-CR-ES	2	A	1	4	Relleno
47	WK-CR-ES	2	A	1	5	Relleno blanco
48	WK-CR-ES	2	B	1	1	Humus
49	WK-CR-ES	2	B	1	2	Escombro
50	WK-CR-ES	2	B	1	3	Relleno?
51	WK-CR-ES	3	A	1	1	Humus
52	WK-CR-ES	3	A	1	2	Escombro
53	WK-CR-ES	2	B	1	4	Relleno estéril de barro
54	WK-CR-ES	3	A	1	2	Escombro
55	WK-CR-ES	3	A	1	3	Relleno de barro
56	WK-CR-ES	2	C	1	1	Humus
57	WK-CR-ES	2	C	1	2	Escombro
58	WK-CR-ES	3	B	1	1	Humus
59	WK-CR-ES	3	B	1	2	Escombro
60	WK-CR-ES	3	B	1	3	Escombro
61	WK-CR-ES	2	A	2	1	Humus
62	WK-CR-ES	2	A	2	2	Escombro
63	WK-CR-ES	3	C	1	1	Humus
64	WK-CR-ES	4	A	1	2	Escombro
65	WK-CR-ES	3	C	1	2	Escombro
66	WK-CR-ES	4	A	1	3	Escombro
67	WK-CR-ES	3	C	1	3	Escombro
68	WK-CR-ES	3	C	1	3	Escombro
69	WK-CR-ES	4	A	1	4	Relleno de piedras
70	WK-CR-ES	4	A	1	5	Relleno de barro
71	WK-CR-ES	2	A	2	3	Escombro
72	WK-CR-ES	2	A	2	4	Relleno de barro



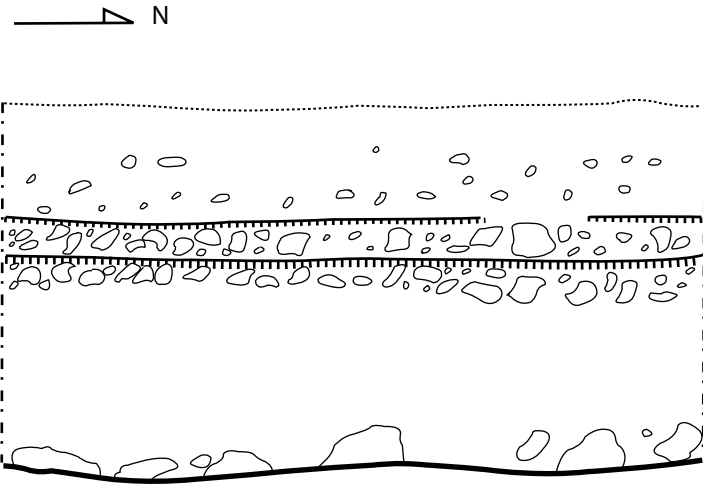
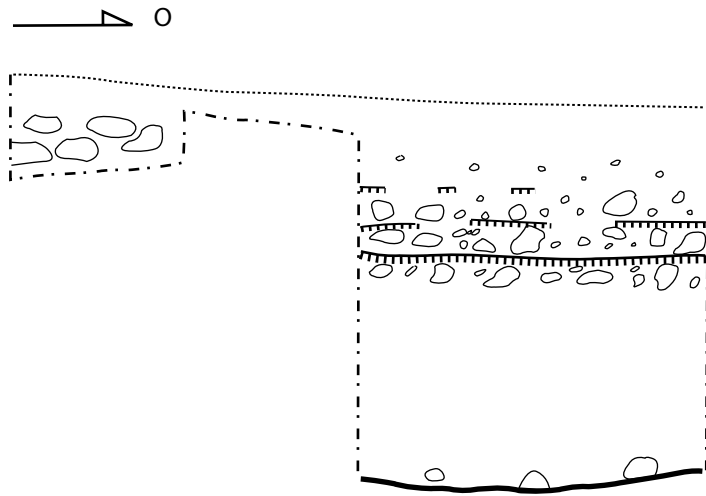
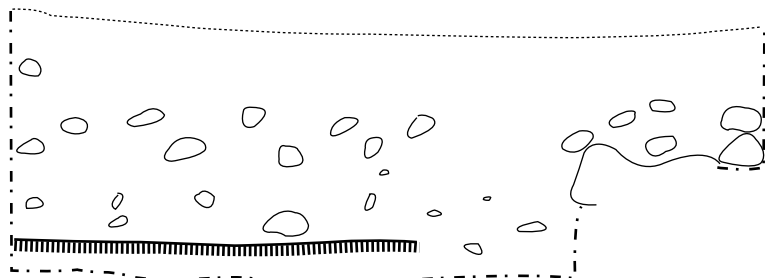
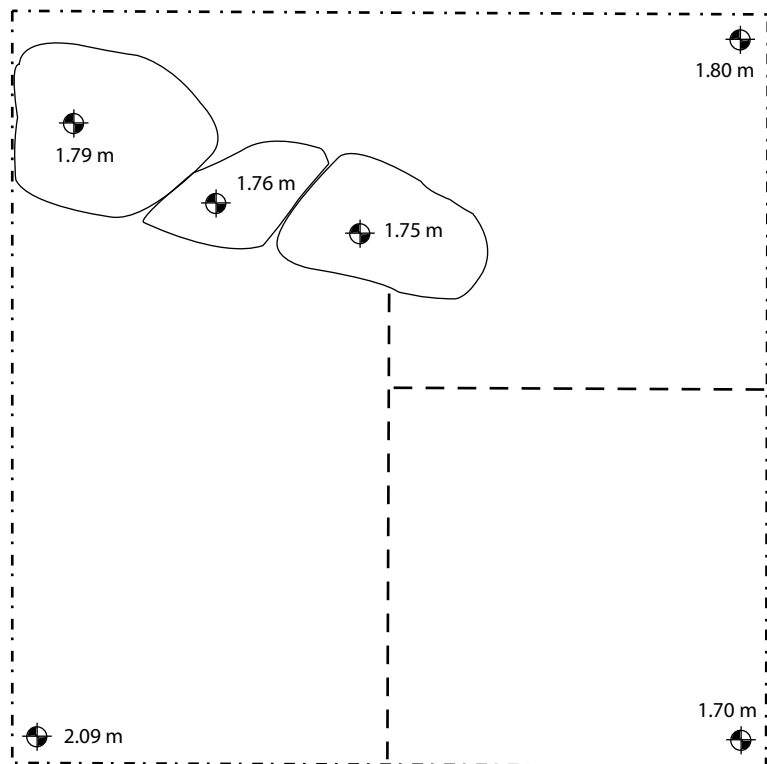
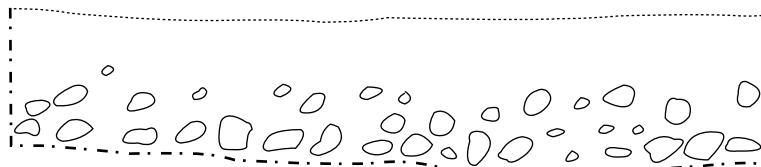


Figura 1.
 WK-CR-01A-1
 Perfiles y planta de pozo de sondeo
 frente a la Estructura CR-2, al este
 de la plaza principal.
 Dibujo de Mary Jane Acuña
 Proyecto Arqueológico El Perú- *Waka'*
 Sub-proyecto La Corona
 2006

N



E



N



Figura 2.
WK-CR-01A-2
Perfiles y Planta de pozo de sondeo
frente a la Estructura A3.
Dibujo de Mary Jane Acuña
Proyecto Arqueológico El Perú-*Waka'*
Sub-proyecto La Corona.
2006

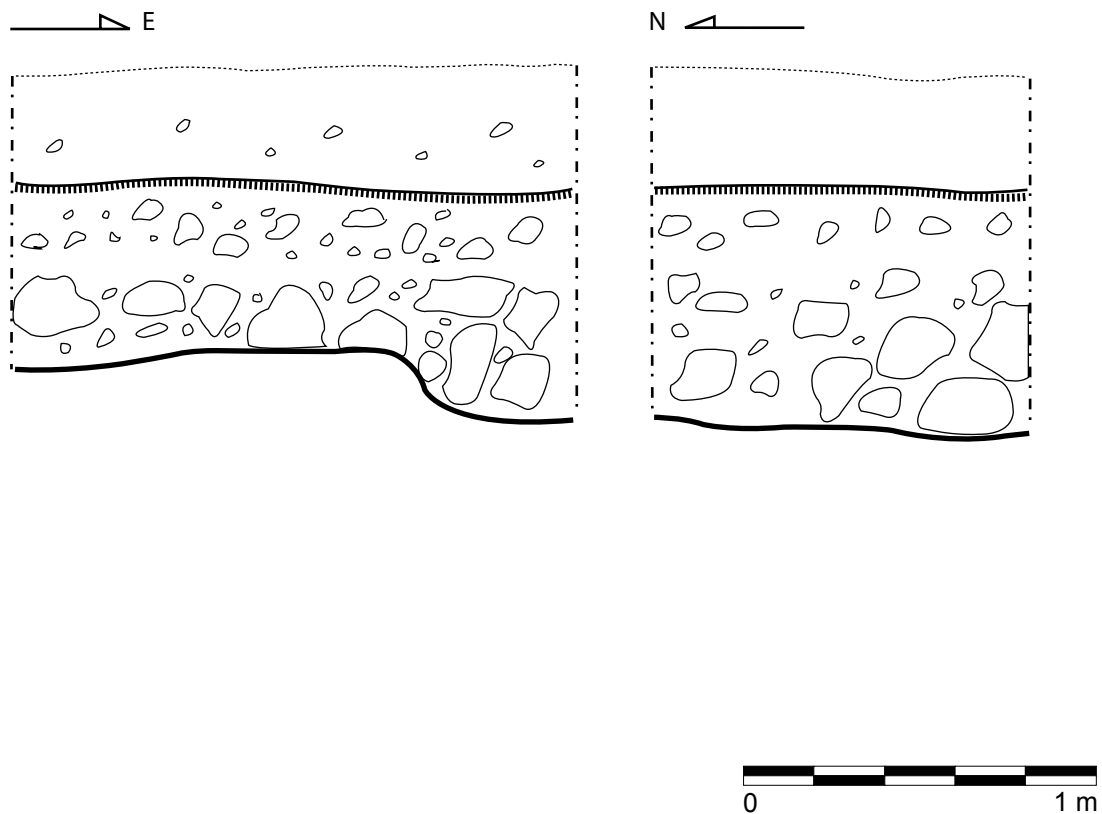


Figura 3. WK-CR-01A-5, Perfiles norte y este de pozo de sondeo frente a la Estructura CR-5 (dibujo de Mary Jane Acuña). Proyecto Arqueológico El Perú-*Waka'*, Sub-proyecto La Corona, 2006.

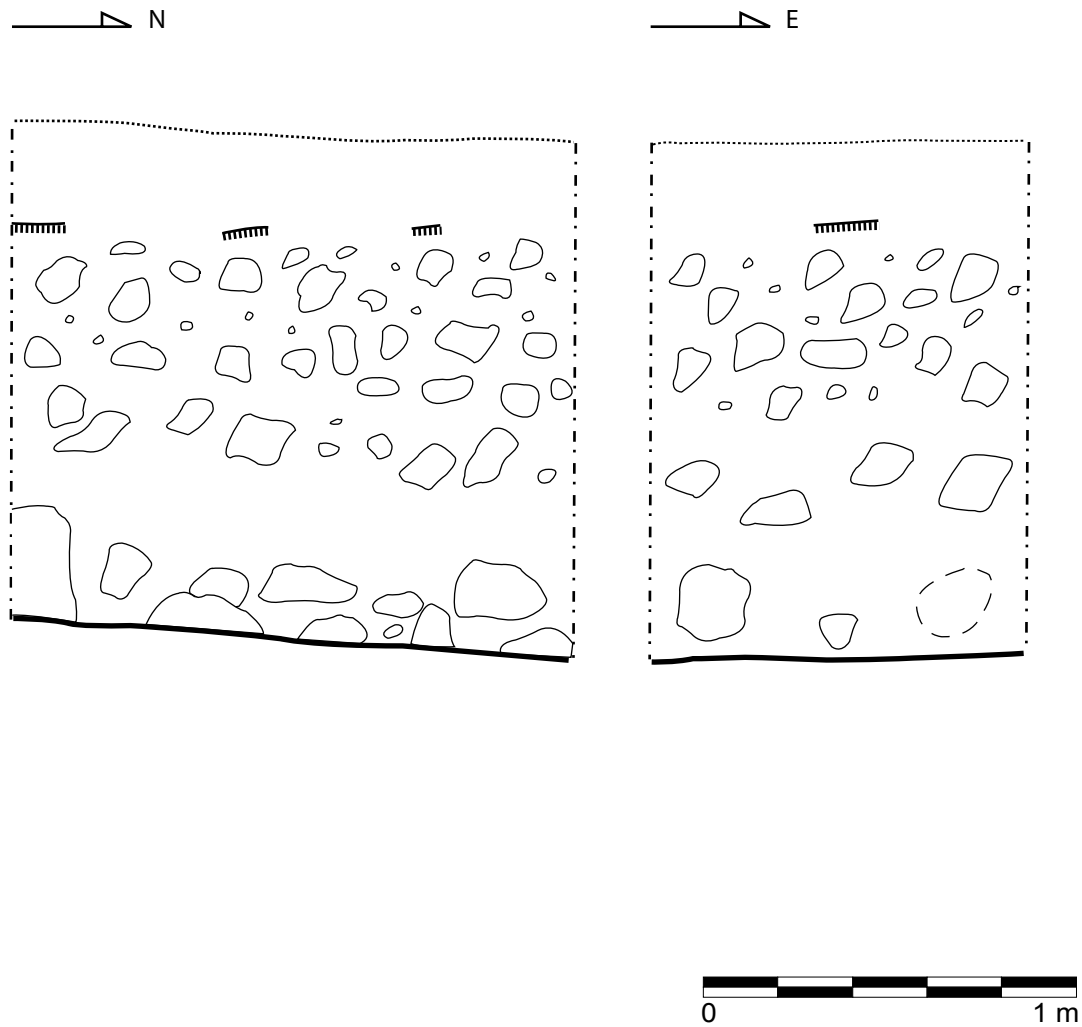


Figura 4. WK-CR-02A-1, Perfiles oeste y norte de pozo de sondeo entre las estructuras B7 y B8 (dibujo de Mary Jane Acuña). Proyecto Arqueológico El Perú-Waka', 2006.

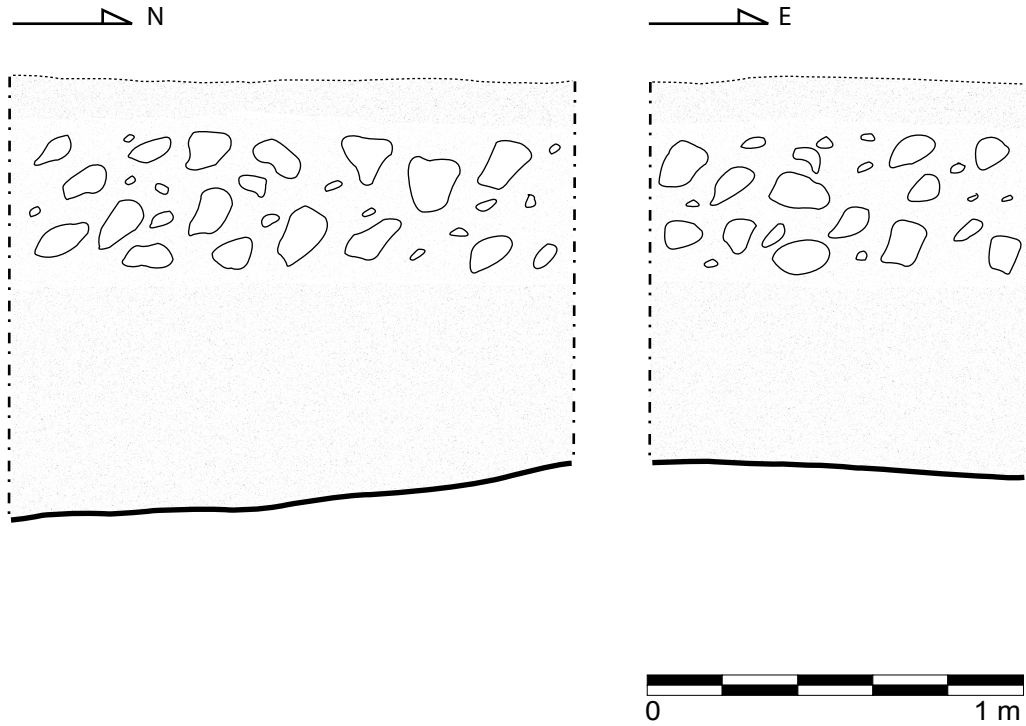


Figura 5. WK-CR-02B-1, Perfiles oeste y norte de pozo de sonde al suroeste de la Estructura B1 (dibujo de Mary Jane Acuña). Proyecto Arqueológico El Perú-*Waka'*, Sub-proyecto La Corona, 2006.




Figura 6. WK-CR-ES-03A-1, Perfiles norte y este de pozo de sondeo al oeste de la Estructura C3 (dibujo de Mary Jane Acuña). Proyecto Arqueológico El Perú-Waka', Sub-proyecto La Corona, 2006.

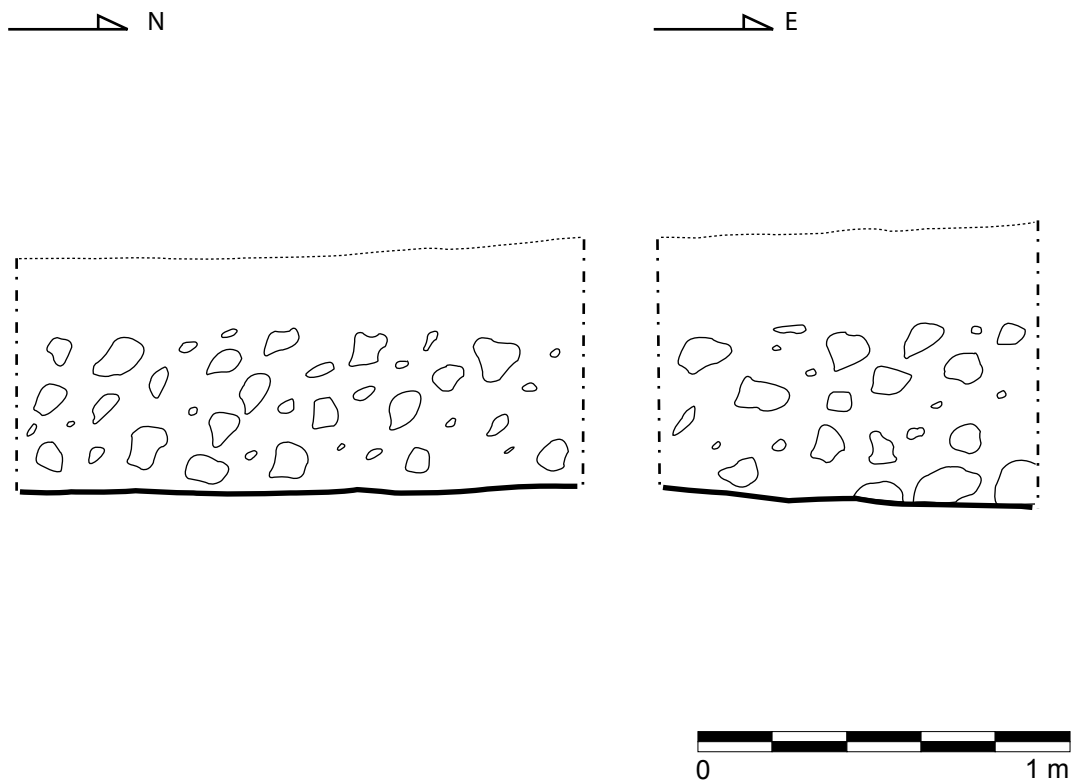


Figura 7. WK-CR-ES-03B-1, Perfiles oeste y norte de pozo de sondeo al este de la Estructura C5 (dibujo de Mary Jane Acuña). Proyecto Arqueológico el Perú-*Waka'*, Sub-proyecto La Corona, 2006.

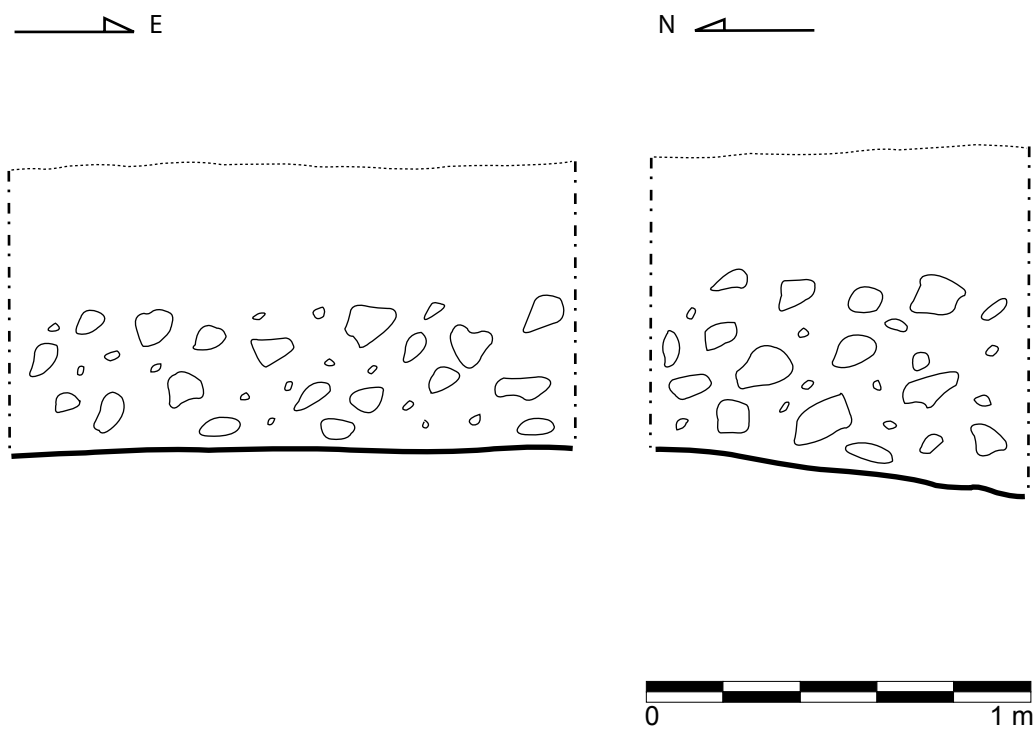


Figura 8. WK-CR-ES-03C-1, perfiles norte y este de pozo de sondeo entre las estructuras C9 y C11 (dibujo de Mary Jane Acuña). Proyecto Arqueológico El Perú-Waka', Sub-proyecto La Corona, 2006.

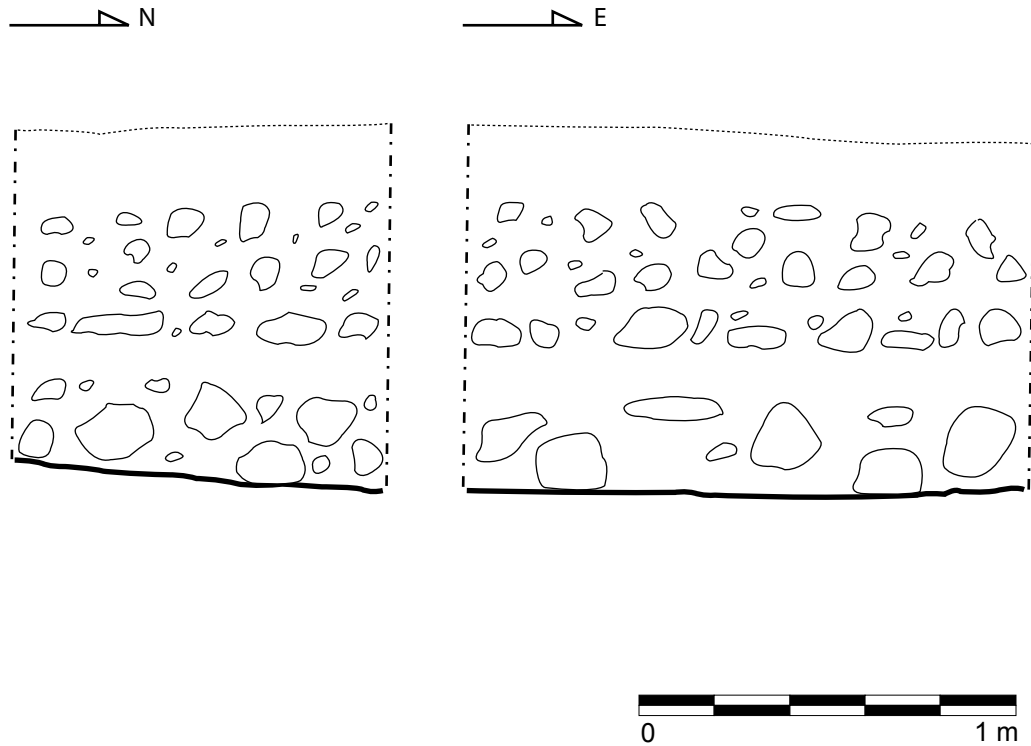


Figura 9. WK-CR-ES-04A-1, perfiles oeste y norte del pozo de sondeo ubicado entre las estructuras F6 y F7 (dibujo de Mary Jane Acuña). Proyecto Arqueológico El Perú-Waka'. Sub-proyecto La Corona, 2006.