

CAPÍTULO 2

WK-02: EXCAVACIONES EN LA ESTRUCTURA M12-35, SEGUNDA TEMPORADA

Mary Jane Acuña

Introducción

Las excavaciones en la Estructura M12-35 fueron iniciadas por Héctor Escobedo y la autora durante la temporada 2003, concentrándose en el sector sur del edificio (véase Escobedo y Acuña 2004). Dichas excavaciones fueron denominadas en conjunto como Suboperación A. La intervención en la Estructura M12-35 durante la temporada 2004 se realizó principalmente en la fachada norte, denominándose Suboperación B. Además, se terminó la excavación del pozo al centro de la cima de la estructura (WK-02A-13), que había quedado pendiente por falta de tiempo desde la primera temporada.

Es importante mencionar que durante el primer plan de trabajo que corrió de febrero a marzo de 2004, solamente se trabajó en esta Operación por aproximadamente 5 días. La razón es que se suspendió temporalmente la investigación para que la autora pudiese apoyar la excavación del Entierro 8, encontrado en la Operación WK-06 por David Lee. A pesar de esto, se considera que los resultados fueron bastante satisfactorios, abundantes e inesperados.

Se contó con el apoyo de cinco trabajadores: Pedro Quetzal, Santiago Ramírez y Raúl Aldana de Dolores, José María Martínez de Buen Samaritano y Maximino Muñoz de San Andrés. Durante el primer plan de trabajo también se contó con la participación de Rolando Salazar de Buen Samaritano.

Objetivos

- Continuar la exploración de la última fase constructiva de la Estructura M12-35.
- Corroborar la cronología para la construcción de la Estructura M12-35 con los datos obtenidos durante la temporada de 2003.
- Definir rasgos arquitectónicos en la fachada norte de la Estructura M12-35.
- Buscar más evidencia de la asociación de las estelas con la estructura.

Descripción del Área de Investigación

La Estructura M12-35 se localiza entre las plazas 1 y 2, teniendo su lado más alto al norte asociado con la primera de ellas, la cual constituye una plaza hundida. Las excavaciones durante la segunda temporada se realizaron en la fachada norte de dicho edificio, en donde se encuentran tres estelas, números 33, 34 y 35,

que se consideran de gran importancia por retratar a los mismos personajes que registran las estelas 11 y 12, frente a la fachada sur. Es decir, al gobernante *K'inich B'ahlam* "El Longevo" y la Señora *K'ab'el*, y es por ellos que a este edificio también se le conoce como la Estructura de la "Pareja Real". Lastimosamente, dichos monumentos fueron saqueados en los sesenta, quedando en el sitio solamente bloques sin escultura. Los fragmentos de las estelas 33 y 34 se encuentran en el Museo de Arte Kimbell en Fort Worth y en el Museo de Arte de Cleveland (Escobedo y Acuña 2004).

Hacia el nordeste de la Estructura M12-35 y de la Plaza 1 se encuentra la Estructura M12-32 de 18 m de altura, que ha sido descrita como "pirámide de estilo tikaleño", al este está la Estructura M13-1, de tipo acrópolis, separadas de la primera por un corredor relativamente angosto. Es importante asociar dicha estructura con M12-35 por la presencia de un depósito de terminación descubierto durante la temporada 2003 y que se continuó excavando durante el 2004 por Olivia Navarro Farr (véase el Capítulo 1 en este volumen). La inclinación del montículo en su fachada norte es mucho más pronunciada que la del lado sur. Esto dificultó la posibilidad de descubrir su arquitectura más tardía dentro del tiempo disponible. Las excavaciones se concentraron al pie de la estructura con la finalidad de descubrir y definir sus rasgos arquitectónicos. A pesar de esto, se hizo el intento por encontrar un segundo cuerpo, aunque no se tuvo éxito.

Excavaciones en el lado norte de la Estructura M12-35

WK-02B-21

Antes de proceder a la descripción de las unidades de excavación, vale notar que no se incluirán las cantidades de los materiales culturales encontrados por lote en el texto, ya que dicha información se detalla al final de este capítulo, en la Tabla 1. Esta unidad se localizó aproximadamente a 3 m al norte de la esquina nordeste de la estructura y aunque no se había definido aún dicha esquina, se realizó una proyección a partir de la inclinación del montículo. Se trazó un pozo de 1 por 1.50 m orientado longitudinalmente de norte a sur, a 28° al este del norte magnético. El objetivo de dicha unidad fue establecer la profundidad del último piso de ocupación de la Plaza 1 para luego aproximarse a la estructura. Además, se profundizó más allá del piso para definir la cronología de la plaza en el área más cercana a la estructura, puesto que los pozos de sondeo de la temporada 2003 se realizaron más lejos.

El primer nivel (Lote 83) correspondió al humus de donde se recuperó muy poco material que infortunadamente no fue diagnóstico. El segundo nivel (Lote 84) fue el balastre del piso correspondiente a la última ocupación. Infortunadamente, dicho piso estaba destruido, siendo posible identificarlo únicamente por medio de la presencia del balastre y de los restos del estuco del mismo piso encontrados en la Unidad 22. Este nivel no incluyó solamente el balastre, sino también el relleno de la plaza. La razón para esto es que el balastre y el

relleno se parecían bastante y por la ausencia del estuco no fue posible determinar alguna diferencia. Este nivel culminó con el hallazgo del Lote 86, el cual consiste en una alineación de rocas calizas grandes formando un muro de contención de solamente una hilera de piedras. Interesantemente, este rasgo se orientó longitudinalmente en la unidad y muy cerca del centro más o menos con dirección suroeste-nordeste (38°), lo cual permitió continuar la excavación hacia la parte exterior u oeste del muro. Su estilo constructivo se puede comparar con los rasgos arquitectónicos tempranos encontrados por Griselda Pérez Robles (2004) durante sus excavaciones de sondeo en la Plaza 2 en la primera temporada. Inmediatamente se observó un cambio drástico en la matriz. De un relleno con pedrín de caliza y una consistencia suelta, a un relleno muy compacto y pastoso que consistió en barro o lodo muy húmedo y oscuro. Fue denominado como tercer nivel (Lote 85) y no se terminó de excavar; es decir, no se profundizó más de un metro por lo estrecho del espacio.

Desde la temporada de 2003 se ha especulado sobre la posibilidad de que la Plaza 1 fuese en algún momento un reservorio de agua. Los pozos de sondeo realizados por Griselda Pérez Robles en 2003 revelaron la presencia de dicha matriz en los demás pozos excavados en la misma plaza, y posteriormente, la unidad WK-02B-41 también lo evidenció. Vale mencionar que durante algunos días de lluvia durante la temporada de 2004, este pozo fue el único que no absorbió el agua acumulada, lo cual de alguna manera apoya la idea de que

dicha plaza alguna vez contuvo agua. La iconografía de la Estela 33 indica que *K'inich B'ahlam* está parado sobre una poza de agua. Lo único que hace falta para comprobar dicha hipótesis es determinar con certeza si las estelas asociadas con esta estructura fueron colocadas originalmente en esta plaza y no recolocadas allí en fechas más tardías. Este problema se encontró también al excavar la base de las estelas 11 y 12 al sur del montículo (Escobedo y Acuña 2004). El material cerámico extraído de dicho nivel se encontró muy mal conservado y no ha sido posible asignarle una fecha preliminar, pero se puede sugerir sobre la base de los modos que pertenecen al periodo Preclásico.

WK-02B-22

Esta unidad partió desde la Unidad 21, hacia el sur o en dirección del montículo. Trazado con orientación longitudinal norte-sur, de 3.15 m por 1 m. Su objetivo fue encontrar el muro del cuerpo basal de la estructura y luego virar hacia el este en busca de la esquina. Las excavaciones en la temporada de 2003 revelaron la casi inexistente arquitectura perteneciente a dicha estructura, lo cual no permitió definir sus dimensiones y por lo que se procedió con mucho cuidado. Se decidió no profundizar más allá del nivel de balastre identificado en la unidad anterior (21) especulándose que en algún momento existió un piso. Efectivamente, conforme la excavación se acercó más al muro de la estructura, se identificaron restos de un piso estucado (Lote 89) a ese preciso nivel.

El primer nivel (Lote 87) correspondió al humus. El segundo nivel (Lote 88) consistió en escombros. La remoción de dicho escombros reveló la presencia de un piso estucado asociado al muro norte de la Estructura M12-35. El muro (Lote 91) se encontró en muy buenas condiciones en esta unidad. Desde la superficie del piso se apreciaron tres hileras de piedra, sobre las cuales se encontró un nivel de escombros. Fue construido con bloques de irregular tamaño, bien labrados en formas rectangulares y cuadradas (Fig. 1).

WK-02B-23

Unidad trazada muy cerca del eje norte-sur de la Estructura M12-35, aproximadamente a 2 m de donde se pensó se iniciaría la escalinata de acceso. Unidad de 2 por 2 m trazada con el objetivo de buscar el piso de plaza y luego avanzar hacia la estructura para encontrar la escalinata, así como también profundizar hasta la roca madre frente al edificio.

El primer nivel (Lote 90) consistió de humus, el cual resultó ser una capa muy delgada y en algunos lugares inexistente. El segundo nivel (Lote 94) correspondió al nivel de escombros sobre el último piso de plaza. Se removieron piedras labradas de diversos tamaños que cayeron seguramente de la parte alta del edificio. El nivel terminó con el hallazgo del piso de plaza correspondiente a la última ocupación, el cual se encontró en muy mal estado de conservación, siendo posible ver el estuco sólo en algunas partes de la unidad. Al

hacer las nivelaciones necesarias para verificar si el piso encontrado en esta unidad correspondía al mismo piso (Lote 89) descubierto en la Unidad 22, resultó con una diferencia de aproximadamente 0.25 m, por lo que se optó por asignarle otro número de lote (Lote 97). Es casi seguro que se trata del mismo piso y que en diversos lados de la plaza sufrió remodelaciones, por lo que su superficie es irregular. La cantidad de material cultural se incrementó drásticamente en esta unidad, con relación a otras unidades de esta operación. Esto se debió a la presencia del depósito que será descrito en las unidades 25, 27 y 35. Este nivel puede fecharse al período Clásico Tardío/Terminal por la presencia de un tiesto Gris Fino.

WK-02B-24

Unidad trazada perpendicularmente a la Unidad 22, hacia el este y con el objetivo de seguir el muro identificado en la unidad anterior y encontrar la esquina del edificio. Resultó ser una unidad de 2 por 1 m. El primer nivel consistió en la remoción del humus (Lote 92). El segundo nivel (Lote 93) correspondió a la remoción del escombros caído frente al muro y sobre el piso (Lote 89). El piso fue cortado cerca del muro, revelando la presencia de otra hilera más de piedras, la basal, y otro piso más asociado con ella. La esquina nordeste de la estructura estaba mal conservada, quedando solamente la piedra esquinera *in situ*. Para verificar la existencia de otro piso que estuviera asociado con la hilera basal se realizó un pequeño registro (Lote 101) frente al muro. El

registro determinó que dicha hilera de piedras era la basal, así como que había desaparecido cualquier piso asociado a la misma (Fig. 2).

WK-02B-25

Unidad de 2 por 2 m trazada directamente al sur de la Unidad 23. Su objetivo fue continuar la excavación sobre el piso en dirección de la estructura, para eventualmente localizar la escalinata. El primer nivel (Lote 95) correspondió al humus, el cual fue muy delgado. El segundo nivel (Lote 96) consistió en la remoción del colapso o escombros. Durante la remoción del escombros se pudo detectar la presencia de una concentración alta de material cerámico. El material consistió de tiestos de gran tamaño que se encontraban entre las piedras de derrumbe. El ripio no se encontró en ninguna posición específica que indicara que hubiese sido colocado, sino más bien aparentaba estar desorganizado como cualquier derrumbe. El tamaño inusual de la cerámica, el hecho de que la mayor cantidad pertenecía a cántaros y cuencos grandes, así como el contexto en general, sugieren que dicho nivel perteneció a un depósito intencional. Es menos denso que el depósito encontrado frente a la Estructura M13-1 por Olivia Farr, y a diferencia de ese último, el presente contuvo mayormente cerámica y estuco, con algunos fragmentos de obsidiana y pedernal. El estuco está representado por fragmentos de diversos tamaños, modelado y pintado.

Para la excavación de este nivel/lote se procedió a separar la unidad en cuadrantes de 1

por 1 m para mantener un mejor control de la procedencia del material en caso de encontrar tiestos pertenecientes a la misma vasija, o bien algún patrón arqueológicamente visible en la deposición de los materiales. Aparte de los cuadrantes, se procedió a dibujar y levantar dicho nivel por capas, asignándole diferente número de lote. La primera capa correspondió al Lote 96, dividido en cuadrantes suroeste y sudeste. No existen los cuadrantes nordeste y noroeste para este lote, porque fue excavado antes de notar que se trataba de un depósito (Fig. 3). La segunda capa en esta unidad, denominada Lote 148, demostró contener un poco más de material, incluyendo un fragmento de figurilla (Fig. 3a). La tercera capa, Lote 152, fue la última excavada esta temporada en dicha unidad (Fig. 3b). Contuvo la mayor y más variada cantidad de material, sugiriendo que la densidad del depósito se incrementa conforme se acerca más al piso. Estas capas fueron muy delgadas, pero su objetivo principal fue identificar con mayor precisión la ubicación exacta de cada tiesto. Se dibujó y fotografió cada capa/lote con el objetivo de mantener un mejor control de la procedencia de los artefactos.

WK-02B-26

La Unidad 26 se trazó al norte de la Unidad 24. De 1.50 por 1 m, su objetivo fue seguir la excavación hacia el norte a partir de la esquina nordeste de la Estructura M12-35, para continuar definiendo el muro basal del edificio. El primer nivel (Lote 98) correspondió al humus. El segundo nivel (Lote 99) consistió en la

remoción del escombro, pero ayudó además a definir la esquina. Dicha esquina se encontró en muy mal estado de conservación y el resto de la unidad reveló solamente partes de la continuación del muro (muro este de M12-35, Lote 116) a partir de dicha esquina hacia el sur. Algo interesante que vale la pena mencionar es que el estuco del piso (Lote 119) comenzó a presentarse de manera inclinada, ascendiendo hacia el sur, y era mucho más grueso. Más adelante se explicará el contexto de dicho estuco (Fig. 2).

WK-02B-27

Para poder descubrir más el depósito identificado en la Unidad 25 se decidió extender la excavación hacia el oeste de la unidad anterior, nuevamente de 2 por 2 m. El primer nivel (Lote 100) consistió en la remoción del humus, el cual fue muy delgado. El segundo nivel (Lote 102) fue excavado con mayor cuidado, puesto que ya se sabía de la existencia del depósito y a que nivel de profundidad se iniciaba. Fue sorprendente cuanto disminuyó la densidad de los artefactos en el Lote 102. Al parecer, el depósito se concentró mayormente al frente y centro del edificio. Por razones de tiempo no fue posible excavar más que la primera capa de material definido en esta unidad, entonces es probable que en las capas más cercanas al piso el material se encuentre más denso. Al igual que en la Unidad 25, el material de esta unidad fue recolectado por medio de cuadrantes de 1 por 1 m (nordeste, suroeste, sureste y noroeste). Entre el material

cultural se recuperó cerámica, obsidiana y concha.

WK-02B-28

Localizada al norte de la Unidad 26, de 1.50 por 1.50 m, su objetivo fue continuar descubriendo el muro este (Lote 116) de M12-35. El primer nivel (Lote 103) consistió en la limpieza del humus. El segundo nivel (Lote 104) correspondió a la remoción del escombro frente al muro. La importancia de esta excavación se encuentra en el hecho de que reveló la presencia de una rampa de estuco que asciende hacia el sur, o la Plaza 1. Pero tal vez aún más importante es que el muro este de la estructura también fue construido en forma de rampa. Es decir, que el primer cuerpo de la Estructura M12-35 tiene una superficie inclinada hasta encontrarse con la terraza del segundo cuerpo. Los bloques utilizados para la construcción del muro fueron bloques de caliza labrados en forma rectangular (Fig. 2).

La rampa de estuco se siguió descubriendo en las unidades posteriores, pero fue en esta unidad donde se pudo observar por primera vez, como también la existencia de un muro de contención que delimitaba dicha rampa y que corría paralelamente al muro de la estructura.

Durante la excavación del Lote 104 se encontró un rasgo (Lote 107) que consistió en varios fragmentos de al menos cuatro vasijas semicompletas. Se identificó la base de un cántaro representado por 11 tiestos, parte de un

cántaro naranja fragmentado en 6 tiestos, un cántaro fragmentado en 16 tiestos y una vasija estriada representada por 3 tiestos. Algunas de las quebraduras parecían ser antiguas, pero es posible que dichas vasijas semicompletas se quebraron aún más con el derrumbe posterior. Lastimosamente, los atributos presentes no ayudan a fechar con seguridad el material, pero por asociación con otros materiales en el lote y por su contexto se sugiere que pertenecen al periodo Clásico Tardío. Se encontraron directamente sobre el estuco de la rampa (Lote 119) circuladas por piedras de colapso. El hallazgo de dicho rasgo fue interesante porque refuerza la idea de que se realizó algún tipo de actividad ritual, dedicatoria, reverencial o incluso de terminación frente a la Estructura M12-35. Esta hipótesis está apoyada por la presencia de otro rasgo similar en la Unidad 31 y el depósito en las unidades 25, 27 y 35 (Fig. 4).

WK-02B-29

Esta unidad fue trazada directamente hacia el sur de la Unidad 28 y tuvo las mismas dimensiones (1.50 por 1.50 m). Su objetivo fue continuar descubriendo parte del muro este (Lote 116) de la Estructura M12-35 y de la rampa (lotes 119 y 123) mencionada anteriormente. El primer nivel (Lote 105) correspondió al humus. El segundo nivel (Lote 106) consistió en la remoción del escombros frente al muro y sobre la rampa. Al finalizar la excavación de dicho nivel quedó al descubierto otro segmento más del muro, cuya orientación confirmó que el primer cuerpo de la estructura ascendía en forma de rampa hacia el segundo

cuerpo. El muro no está bien conservado y le faltan algunas piedras, pero aún se puede definir. Cerca de la esquina suroeste de la unidad se encontró tres piedras labradas colocadas de manera horizontal. El muro inclinado culminó al topar con dichas piedras, sugiriendo que formaban parte de la terraza del primer cuerpo.

Al mismo tiempo, la excavación de esta unidad determinó que existía una separación entre el muro del edificio, lo cual sugiere que la Estructura fue construida en algún momento después que la rampa. La cronología del material procedente de la Unidad 41 ayudará a determinar dicha sugerencia. El Lote 113 corresponde al tercer nivel, el cual es el relleno entre la rampa y la estructura. Este nivel/lote también forma parte de la Unidad 28, puesto que dicho espacio se extendía en ambas unidades. Un resultado importante de la excavación de este nivel fue que se logró determinar que el muro de la estructura iniciaba al nivel de la rampa, confirmando nuevamente que su construcción fue más tardía (Fig. 2).

WK-02B-30

Unidad trazada de manera perpendicular a la Unidad 28, al este de la misma, con el objetivo de confirmar la existencia de una rampa de estuco que sirviera de acceso a la Plaza 2. Se trazó un pozo de 1 por 1.50 m orientado longitudinalmente este-oeste. El primer nivel (Lote 108) correspondió al humus. El segundo nivel (Lote 109) consistió en la remoción del escombros sobre el estuco, el cual

disminuyó considerablemente conforme la distancia desde la estructura aumentaba. Al finalizar la excavación de dicho nivel se encontró nuevamente el estuco (Lote 119) en forma inclinada, de la misma manera como fue encontrado en las unidades 26, 28 y 29.

WK-02B-31

Esta unidad fue trazada paralelamente a la Unidad 22, aproximadamente a dos metros de distancia, de 1 por 2.50 m orientada longitudinalmente norte-sur. Su objetivo fue otro acercamiento al muro norte de la Estructura M12-35 para posteriormente buscar la escalinata. El primer nivel (Lote 110) correspondió al humus. El segundo nivel (Lote 111) consistió en la remoción del escombros. Durante la excavación de dicho nivel se encontró otro rasgo cerámico (Lote 115), llamado *pot drop* en inglés, muy similar a Lote 107 encontrado en la Unidad 28. Se descubrió aproximadamente a 0.50 m al norte del muro de la estructura. El Lote 115 estuvo formado por al menos tres vasijas, la principal fue un cuenco grande semicompleto con paredes curvo-convergentes y borde engrosado oval. Las otras vasijas eran fragmentos de un cántaro y de un cuenco (Fig. 4).

Además del Lote 115 se encontró una alineación de piedras que corren longitudinalmente norte-sur (Lote 118) y que llegan a topar con la hilera basal del muro del edificio. El muro de la estructura en esta unidad se encuentra en muy mal estado de conservación, solamente se conservan algunas

piedras de la hilera basal, las cuales terminan donde se une con el Lote 118. En realidad, el Lote 118 corresponde a la hilera basal del muro este de la escalinata, la cual está destruida, pero que con la excavación de la Unidad 40 se pudo determinar. Se realizó un registro en la sección norte de la unidad con el objetivo de verificar si dichas piedras estaban asociadas con otro piso puesto que el piso identificado en la Unidad 22 llegó a topar con la superficie alta de las piedras. Se encontró otro piso (Lote 117) con el cual estaba asociado esta alineación de piedras, pero los pisos estaban tan cerca uno del otro que se sugiere que solamente son apisonamientos del mismo.

WK-02B-32

Se trazó perpendicularmente a la Unidad 32, al oeste de ella partiendo desde su extremo sur, de 4 por 1 m orientada longitudinalmente este-oeste. El objetivo principal de dicha unidad, en un principio, fue encontrar la escalinata. No fue sino hasta después de la excavación de la Unidad 40 que se supo con certeza que la escalinata comenzaba desde el perfil oeste de la Unidad 31 y que en realidad la Unidad 32 penetró dentro del relleno de la estructura. El primer nivel (Lote 121) correspondió a la remoción del humus. El segundo nivel (Lote 122) consistió del relleno de la estructura. La arquitectura estaba tan mal conservada en esta sección del edificio que no se identificó ningún rasgo. Al terminar la excavación del Nivel 2, quedó al descubierto una escalinata muy rústica (Lote 134) que formaba parte del relleno y a la cual le dio forma

para luego colocar la escalinata principal. La piedra usada para dicha construcción no fue labrada, utilizándose bloques de piedra caliza de diversos tamaños que eran más o menos rectangulares. El Lote 127 fue encontrado en este nivel y era una alineación de piedras que corría este-oeste desde el Lote 118 de la Unidad 31 hasta pasar paralelamente frente al primer escalón de la escalinata. Se sugiere que dicho lote formó parte de un encajonado de construcción. Por los pocos rasgos arquitectónicos que se pudieron observar en esta unidad, se sugiere que esta parte de la estructura sufrió daños más severos que otras partes de la estructura, pero también es posible que haya sido destruida intencionalmente como se sugirió para la sección sur del edificio.

WK-02B-33

Unidad de 1 por 1.50 m localizada al suroeste de la Unidad 29, unidas por la esquina nordeste de la Unidad 33 y la esquina suroeste de la Unidad 29. El objetivo de esta unidad fue buscar el segundo cuerpo de la estructura, excavando sobre el nivel de la superficie definida en la Unidad 29 hacia el oeste. El primer nivel (Lote 128) consistió de humus, una capa bastante delgada y con muchas piedras de escombros. El segundo nivel (Lote 129) correspondió al escombros y su excavación reveló la presencia de una superficie inclinada ascendiendo hacia el oeste, es decir, hacia el segundo cuerpo. El segundo cuerpo solamente se pudo definir por medio de dos piedras labradas encontradas en el perfil oeste de la unidad y que estaban asentadas sobre el relleno

del Nivel 3. Infortunadamente, no se pudo determinar la existencia de una esquina o más partes del muro. El relleno sobre el cual estaban asentadas las piedras constituyó el tercer nivel (Lote 130), el cual cambió de color y consistencia. Estuvo compuesto por una tierra blanca y piedras calizas pequeñas e irregulares. La superficie de dicho relleno no se preservó, siendo más fácil ver la existencia de dicho talud en el perfil sur de la unidad. Se sugiere, entonces, que el talud ascendía desde la orilla del muro este de la primera plataforma hacia la base del muro del segundo cuerpo.

WK-02B-34

Con el objetivo de tratar de definir más rasgos arquitectónicos de la Estructura M12-35 se inició otra serie de excavaciones hacia el noroeste del edificio. La Unidad 34 se trazó hacia el sur de la Estela 35, de 1 por 3 m y orientada longitudinalmente norte-sur. La intención era excavar hasta el piso de plaza y luego extender la excavación en busca de algún muro. El primer nivel (Lote 131) correspondió a la limpieza del humus, el cual fue una capa muy delgada o bien casi inexistente. El segundo nivel (Lote 132) correspondió al escombros sobre el piso de plaza. Durante la remoción de dicho escombros se encontró un muro (Lote 136) muy bien conservado que corría este-oeste y de cuatro hileras de bloques de caliza bien labrados (Figs. 5 y 6). El piso de plaza estaba asociado con dicho muro, pero como el lado este de la estructura, tuvo que haber sufrido apisonamientos puesto que cubría más de la mitad de la hilera basal del muro. La Unidad 34

descubrió parte del relleno en la parte posterior del muro, pero no se continuó excavando.

WK-02B-35

La aparición del depósito en las unidades 25 y 27 sugirió la necesidad de hacer una expansión del área descubierta, pero más que todo para ver cómo estaba asociado dicho depósito con la estructura misma. La Unidad 35 se trazó directamente hacia el sur de la Unidad 25, también de 2 por 2 m. El primer nivel (Lote 133) consistió en la remoción de la capa de humus, que por la inclinación del montículo no fue muy gruesa. El segundo nivel (Lote 135) correspondió a la remoción del escombros. Se excavó con mucho cuidado puesto que se sabía que debían quedar rasgos de la escalinata como también existía la posibilidad de que el depósito estuviera no solamente al pie de la estructura, sino también sobre ella. Se reveló una escalinata (Lote 138) relativamente bien conservada, especialmente en la parte inferior y más cercana al piso. La escalinata fue construida con bloques rectangulares de caliza, labrados en el lado exterior, que permanecían en su lugar con excepción de algunas piezas que sufrieron de algún movimiento, pero en general se distingue muy bien dicho rasgo arquitectónico.

Se encontró el depósito sobre un escalón, que se especula es el primero, pero por razones de tiempo no se le pudo exponer más, que consistió específicamente de al menos dos vasijas que fueron quebradas allí mismo. Esta parte del depósito solamente se presentó

en la orilla norte de la unidad. Para mantener la consistencia del método de excavación, se dividió dicha unidad en cuadrantes de 1 por 1 m para recolectar el material del depósito. Como resultado, solamente se obtuvo material de contexto primario de los cuadrantes nordeste noroeste. Puesto que el depósito se encontró sobre un escalón solamente se denominó una capa para la Unidad 35. Se pudo determinar su clara asociación con la evidencia encontrada en la Unidad 25 por el simple hecho que parte de los restos de una vasija se extendían hacia esa unidad (Fig. 7).

WK-02B-36

Para darle seguimiento al muro (Lote 136) encontrado en la Unidad 34 se decidió ampliar la excavación, siguiendo el muro en dirección de la escalinata. La Unidad 36 resultó de 4 por 1 m, partiendo desde la Unidad 34 hasta topar con la escalinata. El primer nivel (Lote 137) fue humus, el cual fue casi inexistente en algunos sectores. El segundo nivel (Lote 139) correspondió en la remoción del escombros frente al muro y la exposición del mismo. A pesar de que el muro se encontró a lo largo de toda la excavación de esta unidad, hacia el centro de la misma el relleno empujó el muro hacia fuera pero sin que se derrumbase. El piso asociado continuó en toda su base, en algunos sectores estaba muy bien conservado, cubriendo gran parte de la hilera basal. Hacia el este de la unidad se encontró el muro oeste de la escalinata saliente (Lote 136) en muy buen estado de conservación. A pesar de que los escalones descubiertos se deterioraban

conforme ascendían, se logró definir muy bien su arquitectura (Figs. 5 y 6).

En la esquina entre el muro y la escalinata se encontraron los artefactos de registro 002, 003 y 004. Los dos primeros consistieron en descortezadores completos de piedra caliza, los cuales tenían líneas incisas finas en un lado y gruesas en el otro lado. El tercero fue un hacha de pedernal completa. Es interesante que dichos artefactos se encontraron juntos en ese lugar, pero aún no se sabe porque.

WK-02B-37

Se consideró importante exponer más de la escalinata descubierta en la unidad anterior. La Unidad 37 se trazó en la misma dirección de la Unidad 36, partiendo desde su esquina nordeste. El primer nivel (Lote 140) correspondió al humus. El segundo nivel (Lote 141) consistió en la limpieza del escombro sobre la escalinata. Esta unidad solamente expuso los primeros dos escalones de la escalinata. Fue interesante el hecho de que el último piso de plaza en realidad no solamente cubría parte de la hilera basal de los muros, sino también cubrió por completo el primer escalón. Quedaban restos de estuco sobre la huella del primer escalón y que topaban con la contrahuella del segundo (Figs. 5 y 6).

WK-02B-38

Se ubicó hacia el norte de la Unidad 31, trazada de 1 por 1 m, con el objetivo de

comprender mejor el Lote 118 encontrado en esa unidad. El primer nivel (Lote 142) correspondió al humus. El segundo nivel (Lote 143) consistió en la remoción del escombro sobre el último piso de plaza. Al terminar de excavar el segundo nivel se descubrió la continuación de la alineación de piedras (Lote 118) identificado en la Unidad 31. Dicho rasgo siguió la misma orientación y luego desapareció, pero la excavación determinó la existencia de otra alineación de piedras perpendicular a la orientación del Lote 118, indicando que en algún momento existió una esquina. Se abrió otra unidad para entender mejor esta evidencia, la 40, que será descrita más adelante.

WK-02B-39

Unidad de 1.50 por 1 m trazada hacia el este de la Unidad 37. Su objetivo fue continuar descubriendo otro segmento más de la escalinata y si acaso hubiese tiempo encontrar el inicio del depósito del lado oeste. El primer nivel (Lote 144) consistió de humus. El segundo nivel (Lote 145) correspondió a la limpieza del escombro sobre la escalinata. Se encontró la escalinata en muy buenas condiciones, con restos del estuco del último piso de plaza cubriendo la huella del primer escalón igual que en la Unidad 37. No se encontró el inicio del depósito y por razones de tiempo no se pudo extender esta unidad para acercarse más al mismo (Fig. 5).

WK-02B-40

Esta unidad fue trazada hacia el oeste de la Unidad 38, de 1.50 por 1.50 m, con el objetivo de confirmar la existencia de la esquina nordeste de la escalinata. Las unidades 31 y 38 revelaron la presencia de una alineación de piedras con orientación norte-sur, la cual se pudo asociar con otra alineación perpendicular al mismo en la Unidad 38. Por los resultados obtenidos en las unidades 36, 37 y 39, se especuló que dicho rasgo correspondía a la esquina nordeste de la escalinata. El primer nivel (Lote 146) fue el humus. El segundo nivel (Lote 147) consistió en la limpieza del escombros, el cual resultó en el hallazgo de la escalinata. La esquina en sí ya no existía, pero se pudo ubicar proyectando las alineaciones definidas. En esta unidad la escalinata no estaba tan bien conservada como en las unidades 36, 37 y 39, pero aún podía distinguirse. Tenía piedras faltantes y otras que estaban un tanto desplazadas. Fue construida con bloques de piedra caliza labradas en una cara, aunque no tan bien trabajadas como las del lado oeste. Esta unidad solamente reveló tres escalones, lo cual se consideró suficiente para confirmar la esquina.

WK-02B-41

Fue la última unidad trazada en esta operación durante la temporada 2004. Se localizó sobre la rampa a 1.50 m al este de la Unidad 30, con su eje longitudinal orientado norte-sur. Su objetivo principal fue la recolección de materiales de un contexto estratigráfico para

fechar la rampa. El primer nivel (Lote 149) consistió en la remoción de una capa muy delgada de humus, inexistente en algunos sectores. El segundo nivel (Lote 150) correspondió a la remoción del escombros sobre la rampa. Culminó con el hallazgo de un tendido de piedras calizas de tamaño mediano, que tenían la misma inclinación que la rampa. Probablemente estuvieron cubiertas de estuco, pero quizá por su cercanía a la superficie dicho material no se conservó. El tercer nivel (Lote 151) correspondió a un relleno de rocas de caliza de gran tamaño. Los materiales procedentes de este nivel se fecharon preliminarmente para el Clásico Temprano, conteniendo cerámica perteneciente a los grupos Balanza, Pucté, Águila Naranja y Miseria Aplicado. Este nivel terminó al encontrarse un piso estucado (Nivel 4, Lote 153) muy bien conservado del cual no se recuperó ningún tipo de material cultural. El quinto nivel (Lote 154) consistió de barro muy duro, compacto y un poco húmedo, muy parecido al Nivel 3 de la Unidad 21. Infortunadamente, no se recuperó material en este nivel, pero se especula que corresponde a fechas muy tempranas, posiblemente desde el Preclásico Tardío/Terminal.

Continuación de la Excavación de la Unidad 13

WK-02A-13

Esta unidad se localiza en la cima de la Estructura M12-35 y fue iniciada durante la primera temporada (Escobedo y Acuña 2004), siendo tapada al final de la misma con la

intención de continuar su exploración en la segunda temporada. Se dejó de excavar en el nivel 8 (Lote 81), que consistió de un relleno con rocas calizas de pequeño y mediano tamaño. Fue un nivel bastante profundo y se pudo fechar preliminarmente entre el Preclásico Terminal y el horizonte Tzakol 1, por la presencia de modos y atributos característicos de esas épocas. El noveno nivel (Lote 114) consistió de una capa delgada de tierra muy compacta, apelmazada o apisonada, con muy poca piedra. El material extraído de dicho nivel fue poco y se pudo fechar preliminarmente del Preclásico Terminal al horizonte Tzakol 1. El décimo nivel (Lote 120) correspondió a un relleno con rocas calizas de diversos tamaños y tierra suelta, entre el cual se encontraron algunos fragmentos de estuco modelado pintado de rojo y cerámica temprana. El nivel terminó con el hallazgo de un piso estucado (Nivel 11/Lote 124), que tenía mucho carbón y ceniza sobre la superficie en la esquina sureste de la unidad, en donde se encontró la mayor concentración de materiales fechados preliminarmente entre el Preclásico Terminal y el Clásico Temprano inicial. El piso solamente midió 0.05 m de grosor y su excavación reveló la presencia de otro piso estucado (Nivel 12/Lote 125), también de 0.05 m de grosor. Este piso mostró evidencia de haber sido cortado, pero el sector perturbado se encontró vacío y únicamente reveló la presencia de otro piso más. El material procedente del Lote 125 fue poco y fragmentado. El último piso encontrado en esta unidad (Nivel 13/Lote 126) estaba directamente debajo del anterior y muy bien conservado. Los materiales procedentes del balastre de este piso se pueden fechar más

que todo para el Preclásico Terminal. La unidad se terminó cuando poco después del último piso se encontró la roca madre.

Conclusiones

Las excavaciones en la Estructura M12-35 durante la temporada 2004 revelaron interesantes resultados. Fue muy satisfactorio encontrar rasgos arquitectónicos aún bien conservados en el lado norte de la estructura, lo cual permitió definir algunas de sus dimensiones, al menos para la fachada norte. La estructura solamente tiene una esquina en su lado norte, el nordeste, y un muro que parte desde la intersección del mismo con la escalinata al oeste y que continua en esa misma dirección, seguramente hasta la siguiente estructura. De esta se definió la separación entre las plazas 1 y 2, siendo la primera una plaza hundida. Por esta razón no fue posible definir con exactitud las dimensiones del cuerpo basal de la estructura, aunque tuvo aproximadamente 24.60 m. Por otro lado, si fue posible definir el ancho de la escalinata, el cual fue de 15.70 m. Vale la pena mencionar que a pesar de que no se excavó el segundo cuerpo de la estructura, el ancho de la escalinata en el cuerpo basal parece solamente tener esa dimensión para acceder al primer cuerpo, reduciéndose el ancho a partir de la primera terraza hasta llegar a la cima.

La Estructura M12-35 fue construida con bloques de piedra caliza labrados y de diversos tamaños. Para hacer los muros se utilizaron piedras menos consistentes en cuanto

al tamaño, pero la escalinata parece haber sido más uniforme. El relleno de la estructura fue de muy mala calidad, tanto la unidad en la cima (WK-02A-13) como la Unidad 32, revelaron un relleno muy suelto y con muchos huecos. La Unidad 32 expuso el marco creado para la escalinata con el relleno, como un encajonado, pero la distancia entre el mismo y la escalinata en sí fue relativamente grande, en particular más cerca del suelo, lo cual pone en duda su función original. El primer cuerpo de la estructura tuvo forma de talud, es decir, a partir de la cuarta hilera de piedras del muro frontal, éste ascendía en forma inclinada hasta el borde de la superficie de su terraza. Luego, la Unidad 31, en el lado este de la estructura, reveló la existencia de un talud más que ascendía desde el borde de la terraza del primer cuerpo hasta la base del muro del segundo cuerpo. Lastimosamente, el muro del segundo cuerpo estaba casi completamente ausente por lo que no se pudo definir con más precisión.

La ausencia de arquitectura en pie en el lado sur sugirió que dicha estructura posiblemente había sido desmantelada intencionalmente, por lo que se considera la posibilidad de que sus materiales pudieron haber sido reutilizados en otras actividades constructivas. La relativa buena conservación de la arquitectura en el lado norte indica que si ese fue el caso, solamente lo hicieron en el lado sur. Por el contrario, si dicha destrucción tuvo propósitos execratorios, hubiese sido muy probable que destruyesen el lado norte por ser el acceso principal durante su última ocupación y por su asociación con las estelas. Sin

embargo, en lugar de una destrucción arquitectónica se encontró una concentración alta de materiales que contenía mayoritariamente fragmentos de vasijas y estuco, así como mínimas cantidades de obsidiana, pedernal y concha, y solamente un fragmento de figurilla. Este rasgo se encontró al pie de la escalinata, sobre los primeros dos escalones, mezclado con piedras de derrumbe. Los fragmentos de las vasijas eran bastante grandes y las piedras de derrumbe se encontraban entre ellas. Es posible que las rocas fueron colocadas allí junto con el resto del material, o bien, que algunos de los fragmentos de estuco y la cerámica cayeron junto con el derrumbe. La última opción parece ser la más probable. Es decir, que dichos artefactos se encontraban sobre la estructura o bien sobre la escalinata y que cayeron junto con las piedras, indicando que dicho hallazgo posiblemente no fue un depósito intencional.

Las excavaciones al este (unidades 31, 38 y 40) y oeste de la escalinata (unidades 36, 37 y 39) indican que la concentración de materiales se limitó al área central de la escalinata, cerca del eje normativo de la estructura. Sugiriendo que los fragmentos de las vasijas pudieron pertenecer a piezas que fueron colocadas sobre la escalinata, o bien en la cima de la estructura. Los fragmentos de estuco pudieron haber formado parte de la decoración de la parte superior de la estructura, pero lamentablemente no se excavó dicha área, mientras que las unidades 12, 13 y 14 no revelaron evidencia de estuco (Escobedo y Acuña 2004). Otra posibilidad es que los muros

de algún cuerpo tuvieron decoración de estuco modelado.

Es muy importante la asociación de la Estructura M12-35 con las estelas 11 y 12 en la Plaza 2, y las estelas 33 a 35 en la Plaza 1, sobretodo por los personajes allí representados. Las estelas 33 y 34 fueron saqueadas y los fragmentos restantes en el sitio están frente a la estructura, pero infortunadamente se desconoce su ubicación original. La espiga de la Estela 35 se encuentra al oeste de la estructura aún *in situ*. En sí, la importancia de estos monumentos radica en los personajes allí representados. Como las estelas 11 y 12, 33 y 34 retratan al gobernante *K'inich B'ahlam* "El Longevo" y a la Señora *K'ab'el*, respectivamente. No se ha encontrado evidencia que proporcione alguna clave clara sobre la asociación entre los monumentos y el edificio. La excavación profunda al centro del montículo pretendía revelar el posible entierro de alguno de estos individuos, pero se alcanzó la roca madre sin encontrar dicha evidencia. La Estela 33 representa a *K'inich B'ahlam* "El Longevo" parado sobre un panel basal poco común, que consiste en un cartucho en forma de una canoa que contiene bandas cruzadas. En la iconografía Olmeca y Maya estas bandas cruzadas representan el cielo, y en este caso según David Freidel (comunicación personal, 2004) puede interpretarse como una canoa o apertura. La evidencia de una matriz muy similar al sedimento de una laguna presente en algunas de las excavaciones en la Plaza 1, sugiere la posibilidad de que alguna vez existió una aguada en ese lugar. Sin embargo, se

tendrá que analizar el suelo para definir esta especulación. Al lado de la Estela 33 se encuentra la Estela 34, la cual representa a la Señora *K'ab'el* parada sobre un monstruo terrestre. Freidel (comunicación personal, 2004) sugiere que dicho monstruo puede representar a la Estructura M12-35 sobre la cual estaría parada la reina, mientras que el gobernante estaría sobre una apertura celestial especial, la Plaza 1, quizá actuando como *axis mundi*.

La excavación al centro del montículo definió la secuencia cronológica para la Estructura M12-35. Los pisos más tempranos encontrados en los niveles más profundos se pueden fechar para la época transicional entre el Preclásico Terminal y el Clásico Temprano. Aún resta realizar cálculos relacionados con las nivelaciones para establecer a que pisos de la plaza se pueden asociar. La Estructura M12-35-Sub.1 se fechó para el Clásico Temprano por medio de los materiales recuperados en su relleno (Escobedo y Acuña 2004). Finalmente, la construcción de M12-35 se llevó a cabo al final del Clásico Tardío, ya que contiene materiales fechados para el horizonte Tepeu 2. Los rasgos arquitectónicos descubiertos indican también que su construcción fue tardía.

En un futuro próximo se espera definir una relación más clara entre los monumentos y la estructura. También resta explorar un poco más la concentración de materiales culturales al pie y en la parte superior de la escalinata, especialmente la posibilidad de encontrar decoración con estuco modelado en alguna parte del área superior del edificio.

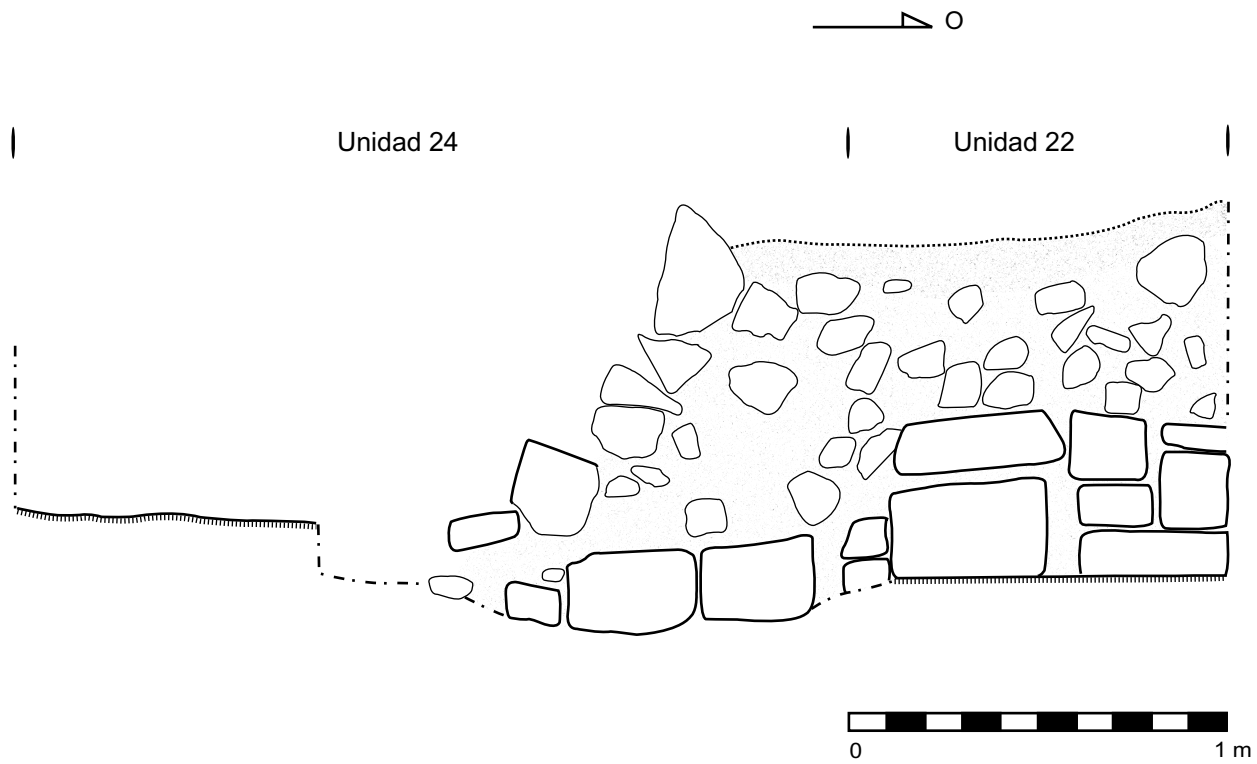


Figura 1. WK-02B-22/24, muro norte de M12-35 y su esquina NE (dibujo de Mary Jane Acuña). Proyecto Arqueológico El Perú-*Waka'*, 2004.

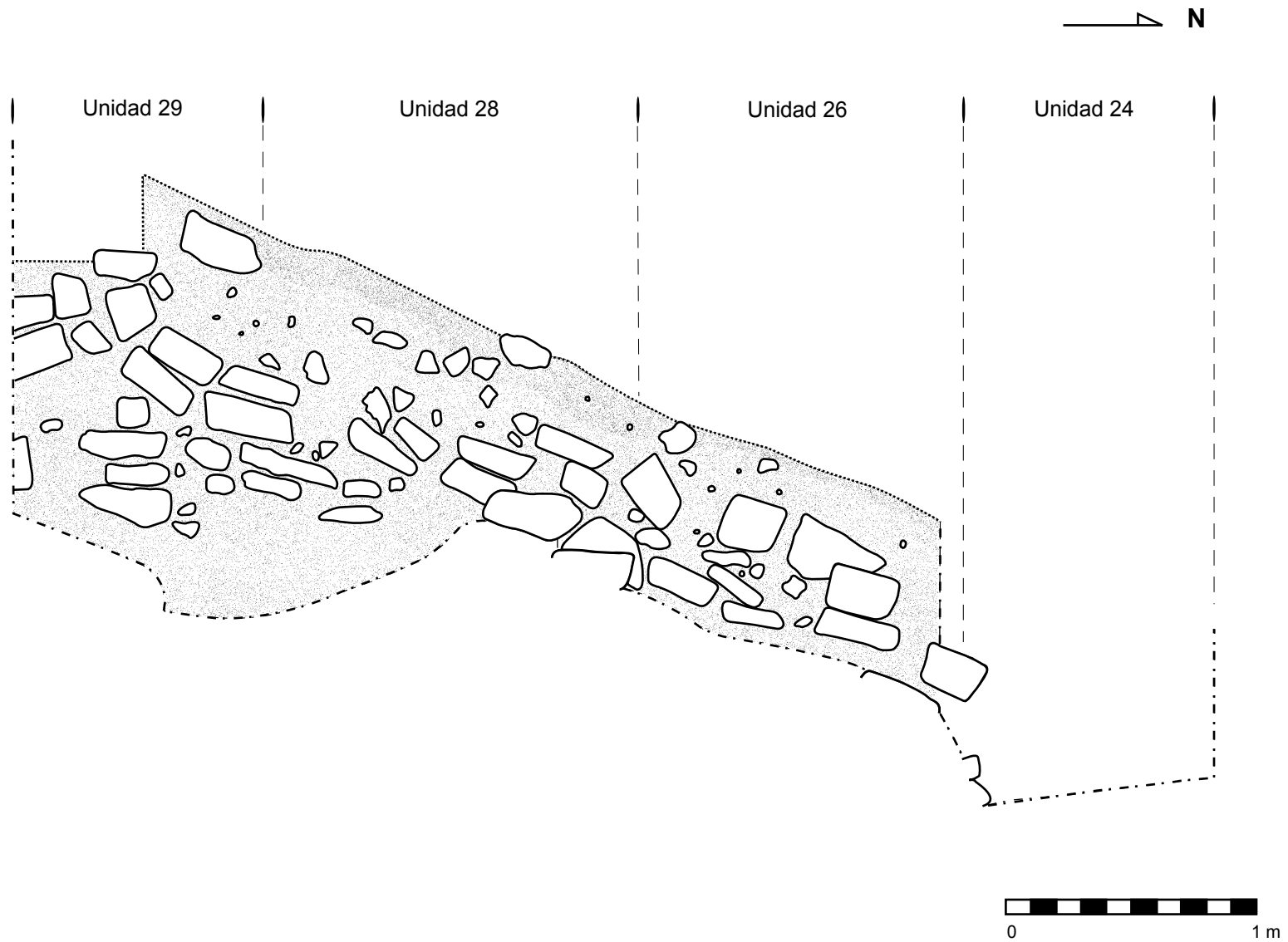


Figura 2. WK-02B, Perfil Oeste de excavación que muestra el muro Noreste del primer cuerpo de la Estructura M12-35 y parte del segundo cuerpo (dibujo Mary Jane Acuña y David Lee). Proyecto Arqueológico El Perú-Waka', 2004.

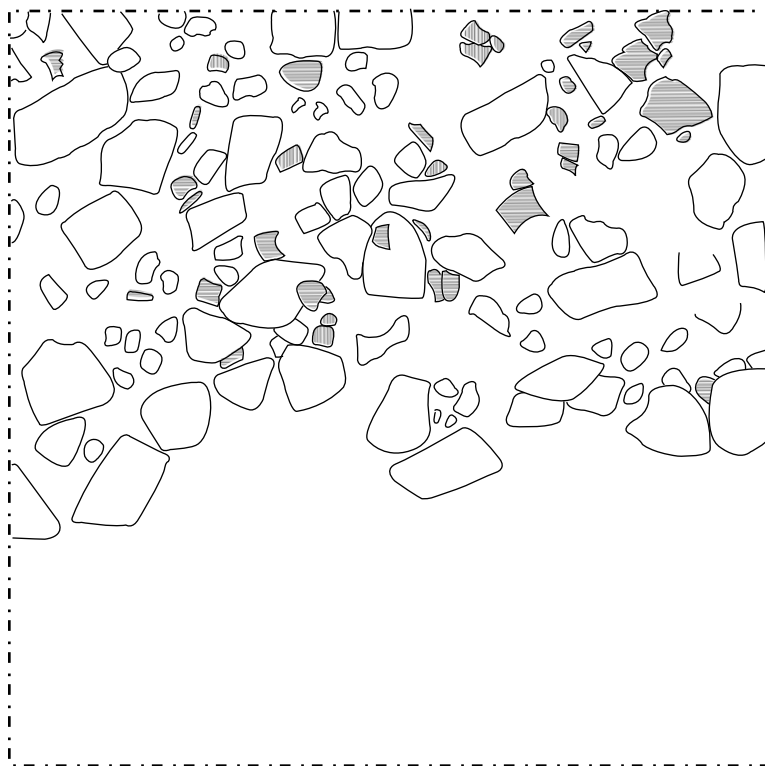


Figura 3. WK-02B; Planta de la unidades 25, mostrando el posible deposito frente a la escalinata norte de M12-35 (dibujo de Mary Jane Acuña). Proyecto Arqueológico El Perú-*Waka'*, 2004.

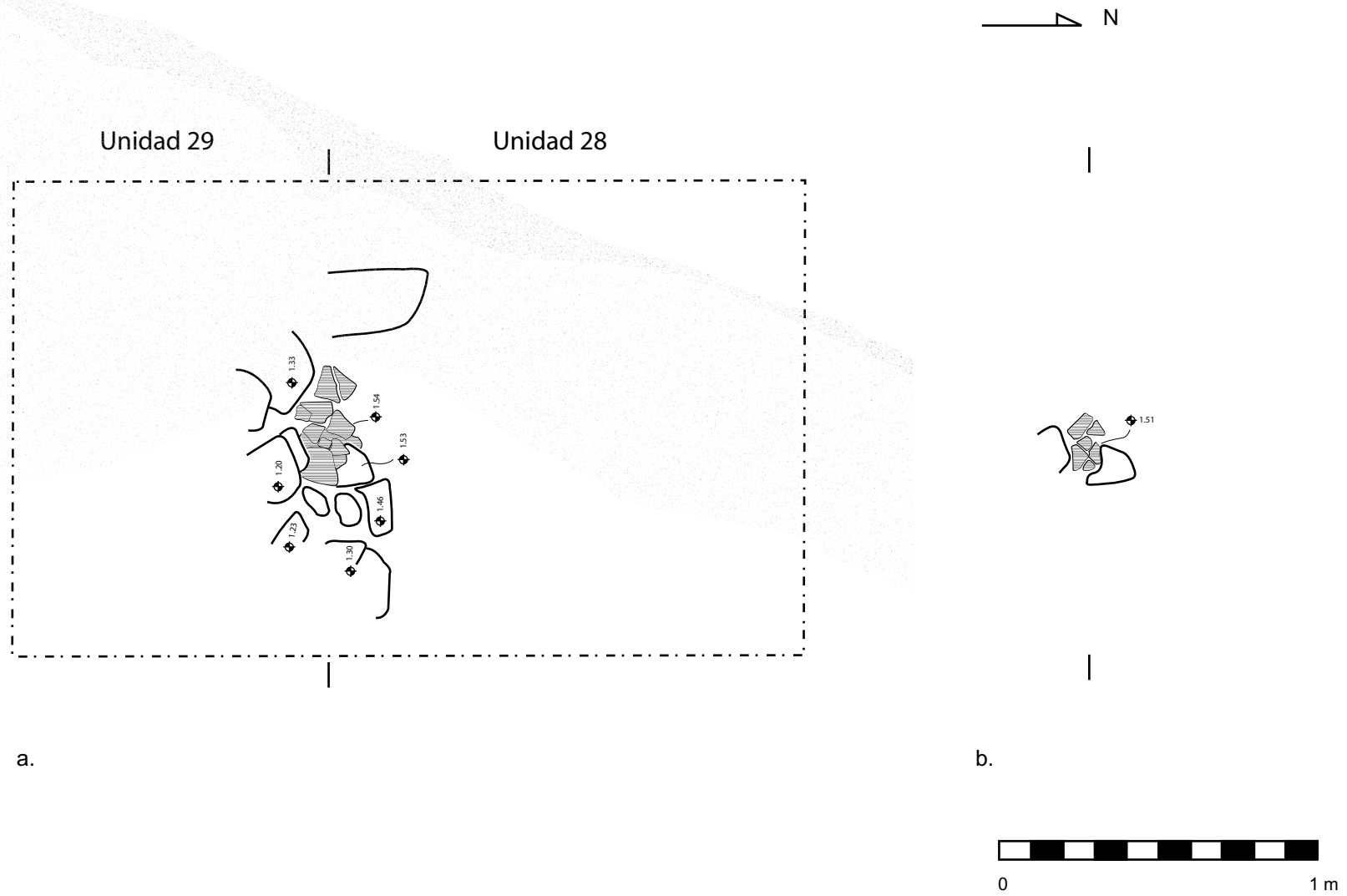


Figura 4. WK-02B; Muestra planta de cerámica quebrada y dispersa, rasgo encontrado al Norte de M12-35. a) nivel superior; b) nivel inferior. (dibujo Mary Jane Acuña). Proyecto Arqueológico El Perú-*Waka'*, 2004.

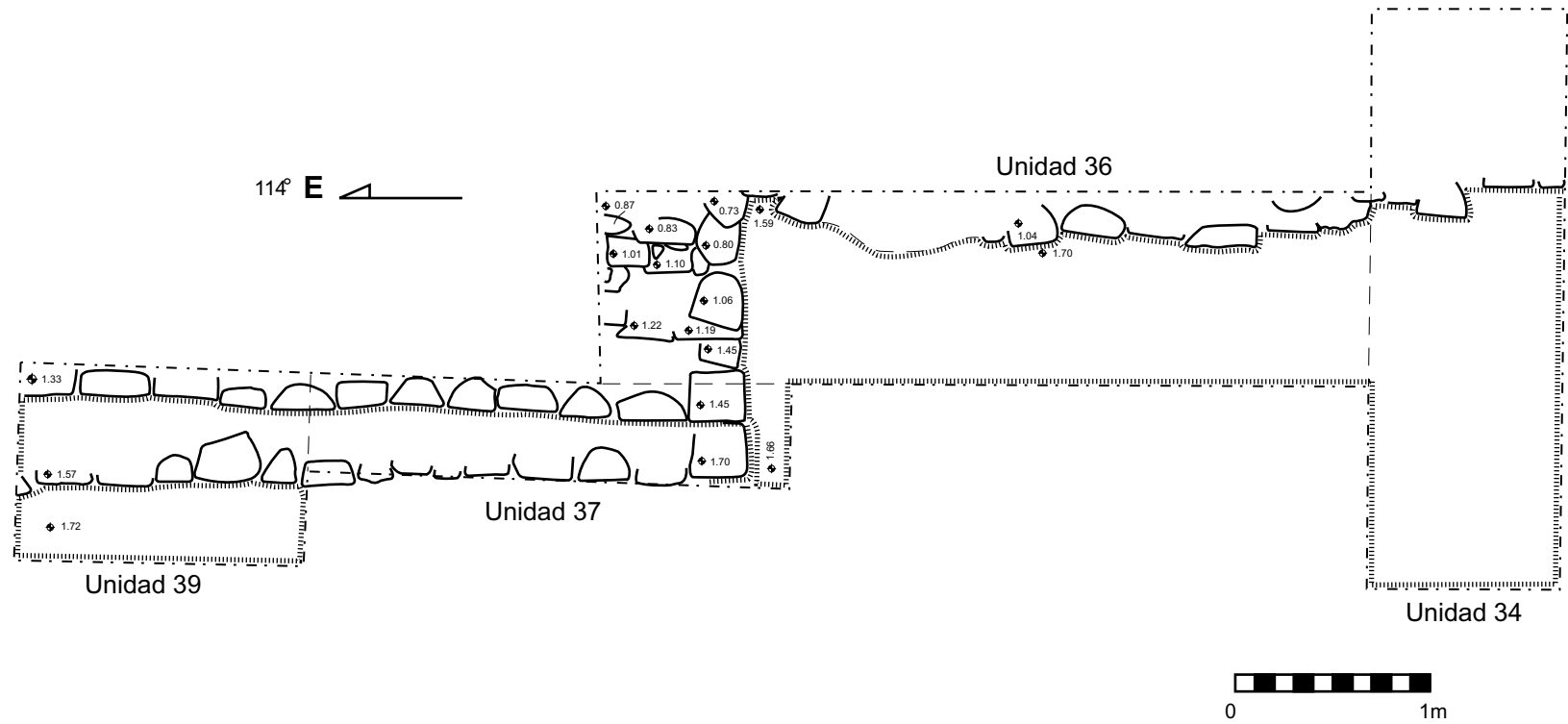


Figura 5. WK-02B; Planta de las unidades 34, 36, 37 y 39, mostrando el muro norte de M12-35 y parte noroeste de la escalinata (dibujo de Mary Jane Acuña). Proyecto Arqueológico El Perú-Waka', 2004.

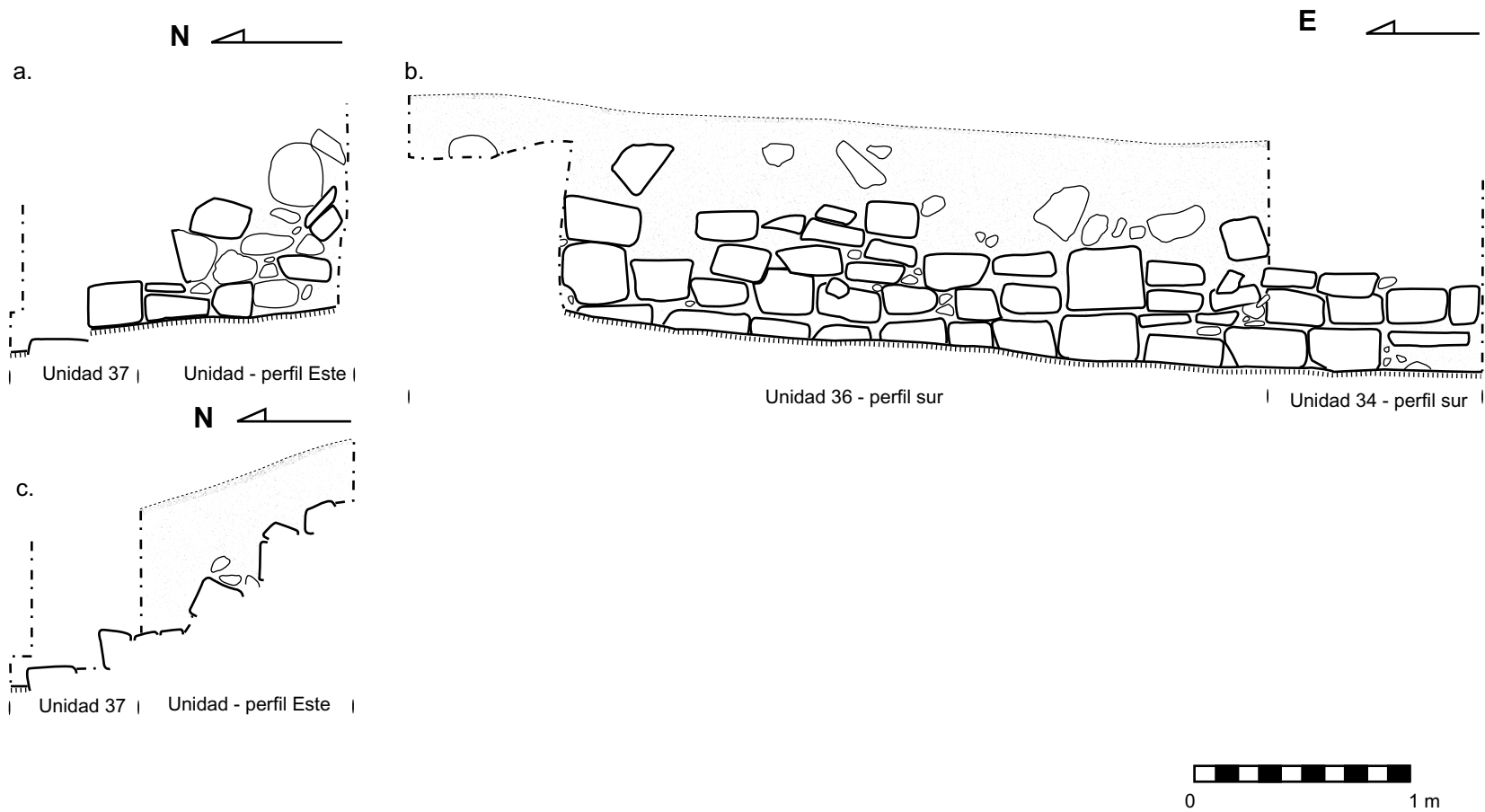


Figura 6. WK-02B, Unidades 34, 36 y 37. a) Perfil Este de la escalinata de M12-35; b) Perfil sur de excavación, muro Norte de M12-35; c) Perfil Este de excavación y corte transversal de la escalinata (dibujo de Mary Jane Acuña y David Lee). Proyecto Arqueológico El Perú-*Waka'*, 2004.

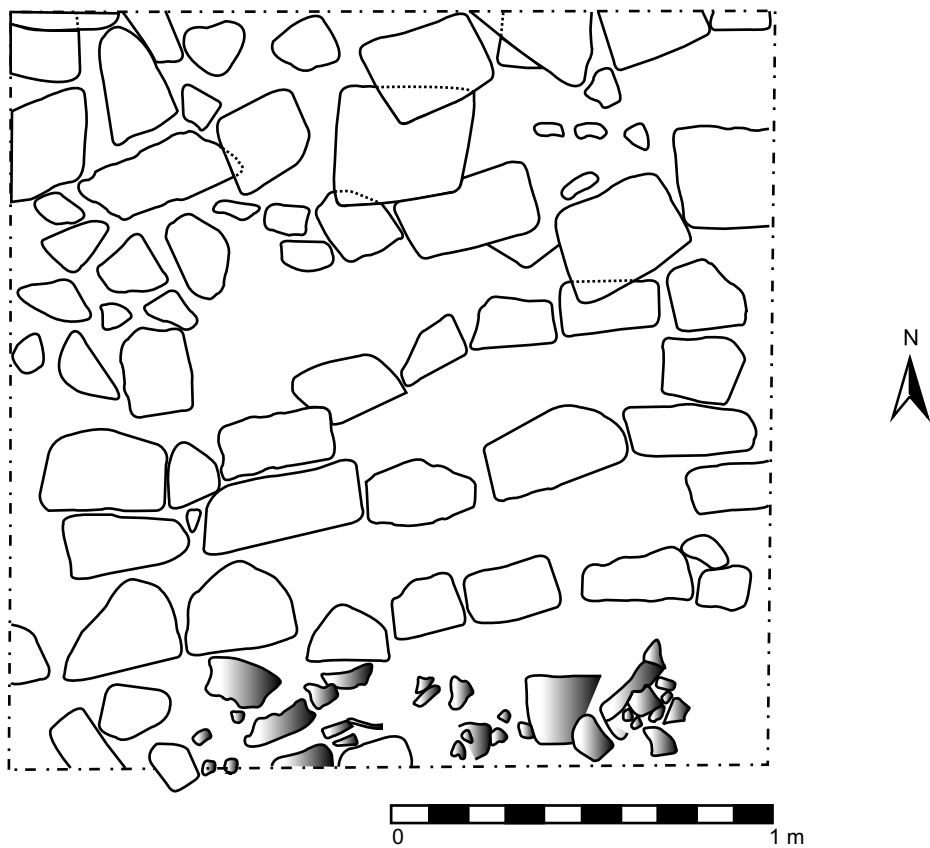


Figura 7. WK02B-35-2 Escalinata y depósito de materiales encontrados al norte de M12-35 (Dibujo de Mary Jane Acuña). Proyecto Arqueológico El Perú-Waka', 2004.

